



Ш У Ё М П О С Т А Н О В Л Е Н И Е

..... 24 мая 2018 г.

№ 743...

г. Воркута, Республика Коми

Об утверждении паспорта
заказника местного значения
«Скальный известняковый каньон
реки Ния-Ю»

В соответствии с Федеральным законом от 14.03.1995 № 33-ФЗ «Об особо охраняемых природных территориях», статьей 52 Устава муниципального образования городского округа «Воркута», администрация муниципального образования городского округа «Воркута»

П О С Т А Н О В Л Я Е Т:

1. Утвердить паспорт заказника местного значения «Скальный известняковый каньон реки Ния-Ю» согласно приложению к настоящему постановлению.
2. Признать утратившим силу постановление администрации муниципального образования городского округа «Воркута» от 25.12.2015 № 2258 «Об утверждении паспорта памятника природы местного значения «Скальный известняковый каньон реки Ния-Ю».
3. Настоящее постановление вступает в силу со дня его официального опубликования.
4. Контроль за исполнением настоящего постановления возложить на заместителя руководителя администрации муниципального образования городского округа «Воркута» И.А. Зиберт.

Руководитель администрации
городского округа «Воркута»

И.В. Гурьев


Внутренние - Постановления Администрации МОГО Воркута




Тема: Об утверждении паспорта заказника местного значения «Скальный известняковый каньон реки Ния-Ю»

Общая информация

Автор РКК: Хомутенко Н.Е. от 11.05.2018

Краткое содержание: утверждение паспорта заказника

Файлы:  внесение изменений.docx, 2 МБ; Показать удаленные

Поручение	Автор	Отв.	Исполнитель	Срок исполнения поручения	Исполнено	Резолюция / Комментарий
 Согласовать документ	Хомутенко Н.Е.		Слонис Ю.В.	24.05.2018 12:04	23.05.2018 12:40	Согласен
 Согласовать документ	Хомутенко Н.Е.		Дегтярева В.Г.	24.05.2018 12:04	23.05.2018 12:30	Согласен
 Согласовать документ	Хомутенко Н.Е.		Маметова К.О.	24.05.2018 12:04	23.05.2018 12:25	Согласен

Приложение

УТВЕРЖДЕН

постановлением администрации
городского округа «Воркута»

от 24 мая 2018 № 743

ПАСПОРТ
ЗАКАЗНИКА МЕСТНОГО ЗНАЧЕНИЯ
«СКАЛЬНЫЙ ИЗВЕСТНЯКОВЫЙ КАНЬОН РЕКИ НИЯ-Ю»

1. Наименование заказника: «Скальный известняковый каньон реки Ния-Ю».
2. Заказник местного значения «Скальный известняковый каньон реки Ния-Ю» (далее – заказник) учрежден решением Воркутинского городского Совета народных депутатов от 29.05.1986 № 164.
3. Категория и вид заказника - комплексный гидрологический заказник местного значения.
4. Заказник создан с целью сохранения уникального в биологическом отношении известнякового скального каньона реки Ния-Ю с разнообразной растительностью: богатой наскальной флорой и большим количеством редких для Республики Коми видов растений.
5. Заказник образован без ограничения срока действия.
6. Территория, занятая заказником, является особо охраняемой природной территорией местного значения и образована без изъятия у пользователей, владельцев и собственников земельных участков, расположенных в границах территории заказника.
7. Заказник расположен на землях запаса территории муниципального образования городского округа «Воркута» в 35 км к востоку от мкр. Советский, в 4 км от места впадения реки Ния-Ю в реку Большая Уса, район хребта Енганапэ.
8. Заказник представляет собой скальный каньон длиной 5 км с высотой скал до 20 м.
9. Границы территории заказника: на западе от устья реки Хобыктай-юган до окончания песчано-галечниковых отложений у озера Щучьего на востоке.
10. Заказник имеет географические координаты:
северная широта – $67^{\circ}23'55''$;
восточная долгота – $65^{\circ}11'03''$.
11. Характерными чертами заказника являются известняковые скальные образования, кустарниково-мохо-лишайниковая растительность, разнотравье.
12. Режим охраны заказника – заказной.
13. В целях защиты природных комплексов и объектов заказника от неблагоприятного антропогенного воздействия в его границах вводится специальный режим ограниченного хозяйственного пользования.
14. На территории заказника запрещается хозяйственная и иная деятельность, влекущая за собой нарушение сохранности заказника и препятствующая восстановлению и воспроизводству природных комплексов и объектов, в том числе:
 - формирование и предоставление земельных участков под разработку карьеров и добычу полезных ископаемых, под застройку;
 - проведение горных и геологоразведочных работ на самом каньоне и в радиусе 1 км от каньона;
 - проведение всех видов земляных, гидротехнических, взрывных, строительных, буровых, поисковых, геофизических работ, инженерно-геологических изысканий, кроме работ не связанных с использованием механизированных средств и не вызывающих нарушения почвенно - растительного покрова;
 - проезд в период отсутствия устойчивого снежного покрова гусеничного транспорта по левому берегу каньона ближе 1 км от реки Ния-Ю, по правому берегу каньона ближе 250 м от его края;
 - захламление и загрязнение территории заказника и водного объекта;
 - сброс мусора, иных отходов производства и потребления;

- применение и хранение ядохимикатов, минеральных удобрений;
- строительство плотин на реке Ния-Ю ближе 5 км от каньона;
- проезд и стоянка механизированного транспорта вне существующих вездеходных дорог и специально предусмотренных мест;
- сбор зоологических, ботанических и минералогических коллекций, за исключением сбора в научных и образовательных целях, в каньоне и ближе 200 м от него;
- сбор и (или) пользование объектами животного и растительного мира, занесенных в Красную книгу Российской Федерации и (или) в Красную книгу Республики Коми;
- сбор коллекционных материалов и поделочных камней;
- сброс неочищенных сточных вод;
- устройство туристических и иных стоянок, привалов и бивуаков, установка палаток и разведение костров вне специально отведенных мест;
- воздействия, нарушающие почвенно-растительный покров, приводящие к гибели животных;
- уничтожение и повреждение информационных и предупредительных знаков;
- любые иные виды деятельности рекреационного и другого природопользования, препятствующие сохранению, восстановлению и воспроизводству природных комплексов и их компонентов.

15. На территории заказника по согласованию с администрацией муниципального образования городского округа «Воркута» разрешается осуществление следующих видов деятельности:

- обустройство экологических троп и рекреационных стоянок на основании проекта, получившего положительное заключение государственной экологической экспертизы;
- организованная и регламентированная рекреационная, туристическая, учебная и эколого-просветительская деятельность;
- проведение научных исследований, включая экологический мониторинг;
- проведение мероприятий по сохранению и восстановлению природных объектов и комплексов, обеспечению их противопожарной, экологической и санитарной безопасности;
- проведение мероприятий, связанных с предупреждением и ликвидацией негативного воздействия на окружающую среду и природные объекты.

16. Собственником земельного участка заказника является муниципальное образование городской округ «Воркута».

17. Охрана заказника, в том числе расположенных на территории заказника природных комплексов и их компонентов, осуществляется администрацией муниципального образования городского округа «Воркута» в соответствии с законодательством в области природопользования и охраны окружающей среды.

18. Физические и юридические лица, в том числе собственники участков земли, входящих в границы заказника, обязаны соблюдать установленный на территории заказника режим особой охраны.

19. Режим особой охраны заказника и его границы в обязательном порядке учитываются при разработке проектно-планировочной документации по градостроительному развитию территории, проектов землеустройства, природоохранной и иной проектной документации.

20. Внесение изменений в настоящий Паспорт, реорганизация и ликвидация заказника осуществляются в порядке, установленном законодательством.

21. Схема границ памятника природы (масштаб 1: 300 000) указана в приложении к настоящему Паспорту.

22. При возникновении угрозы нанесения вреда природному комплексу заказника разрешенные на его территории виды деятельности ограничиваются, приостанавливаются или прекращаются в порядке, установленном федеральным законодательством.

23. Территория заказника обозначается на местности установкой информационных и предупредительных знаков (щитов), а также выделяется на тематических картографических материалах, включая лесоустроительные.


24. Вред, нанесенный природному комплексу заказника или его компонентам, подлежит возмещению в соответствии с законодательством Республики Коми и Российской Федерации.

25. Физические и юридические лица, виновные в нарушении установленного на территории заказника режима особой охраны, несут ответственность в соответствии с законодательством Российской Федерации.

26. Мероприятия по функционированию и обеспечению установленного режима особой охраны заказника осуществляются за счет средств бюджета муниципального образования городского округа «Воркута» и иных не запрещенных законодательством источников.

Приложение
к паспорту заказника местного значения
«Скальный известняковый каньон реки Ния-Ю»
от 24 мая 2018 № 443

Схема расположения заказника местного значения
«Скальный известняковый каньон реки Ния-Ю»
масштаб 1: 300 000



границы скального известнякового каньона реки Ния-Ю