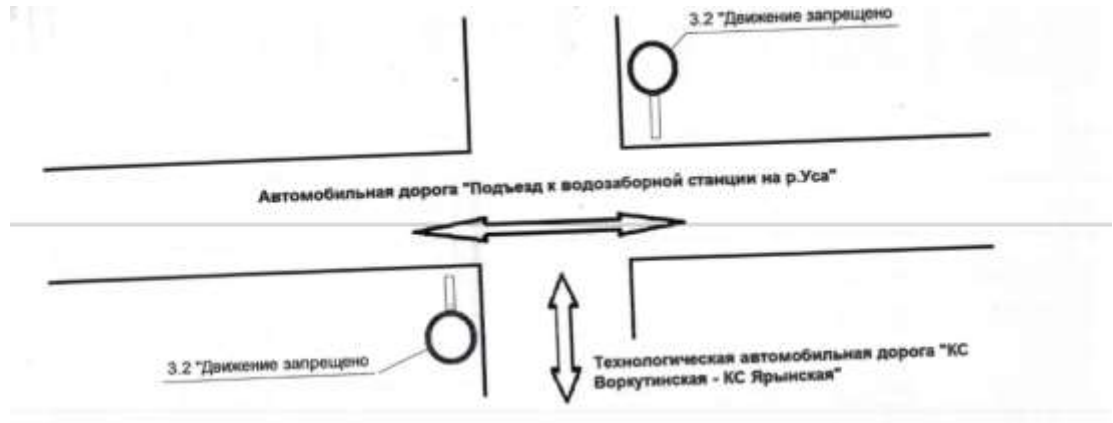
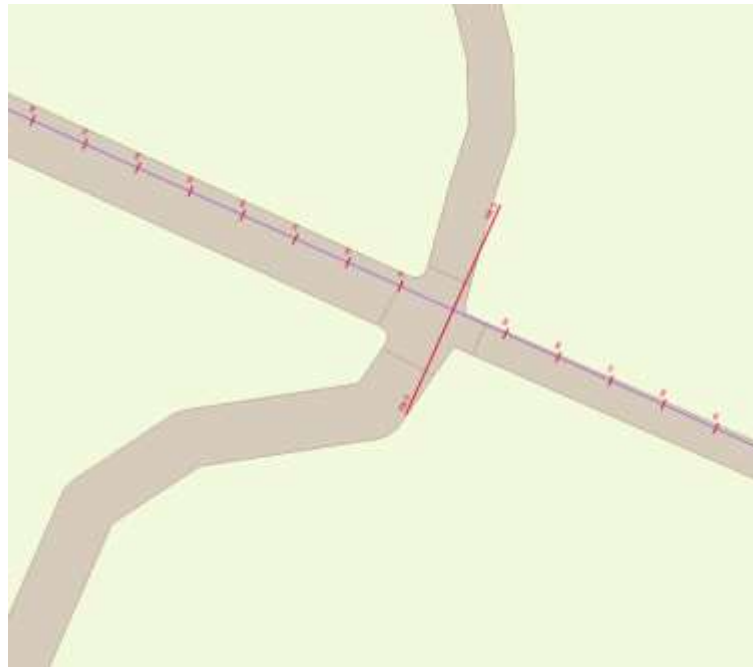


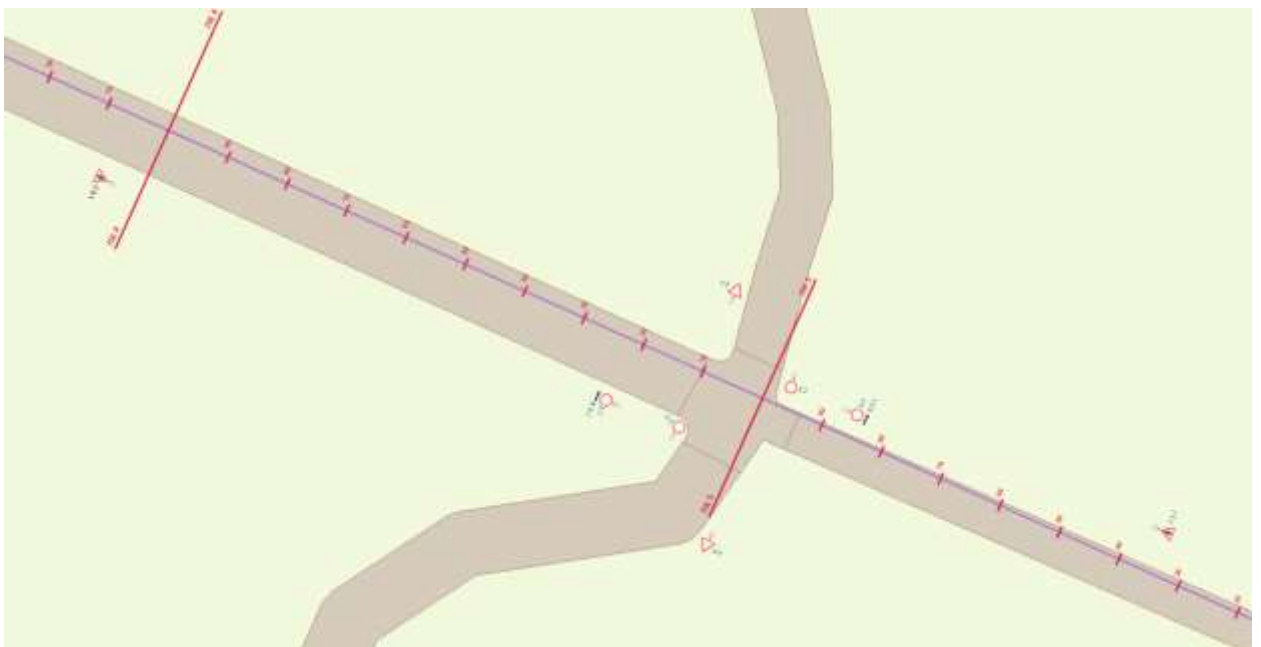
1. Автомобильная дорога «Подъезд к водозаборной станции на р.Уса» - знак 3.2 «Движение запрещено» на примыкании к технологической дороге «КС Воркутинская – КС Ярынская»;



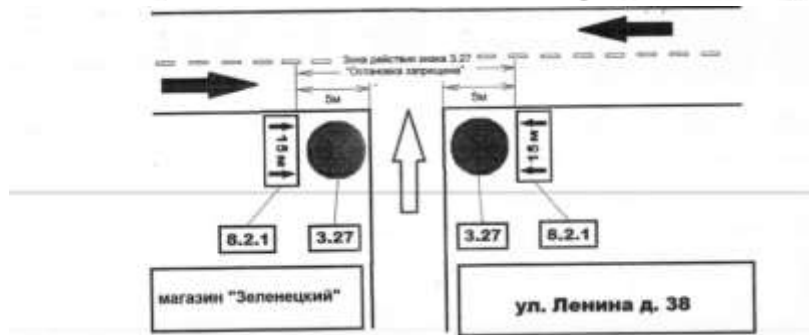
ДО



ПОСЛЕ



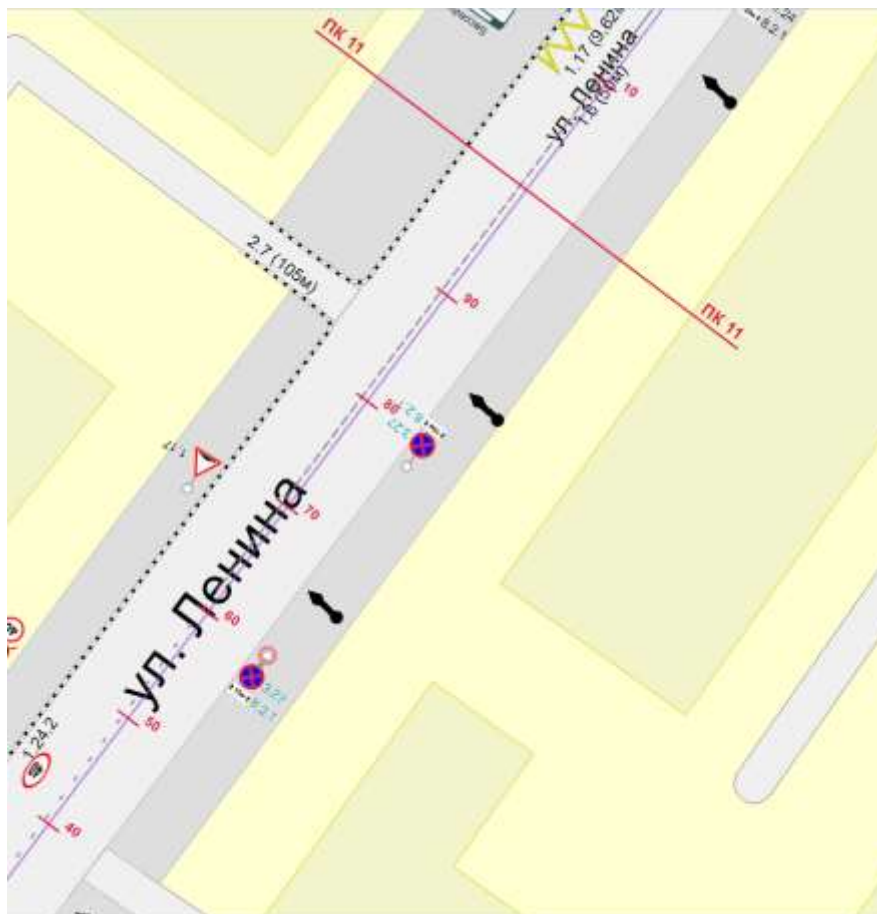
2. ул.Ленина д. №38 дорожный знак 3.27 «Остановка запрещена» и зона действия знака 15м;



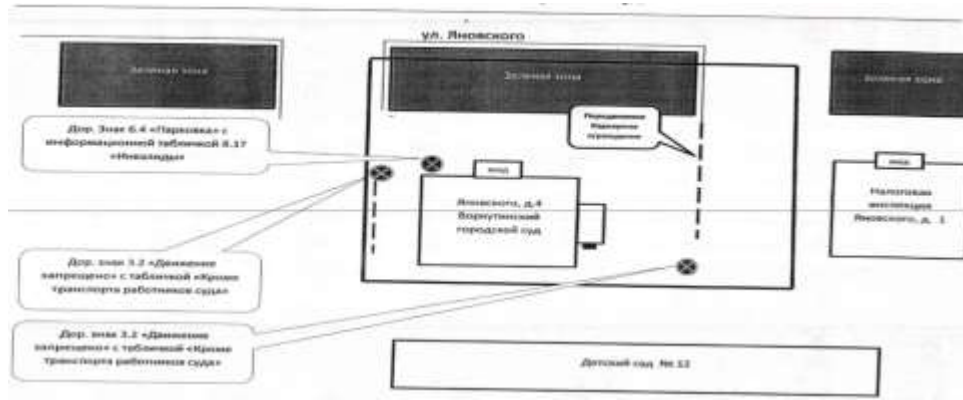
ДО



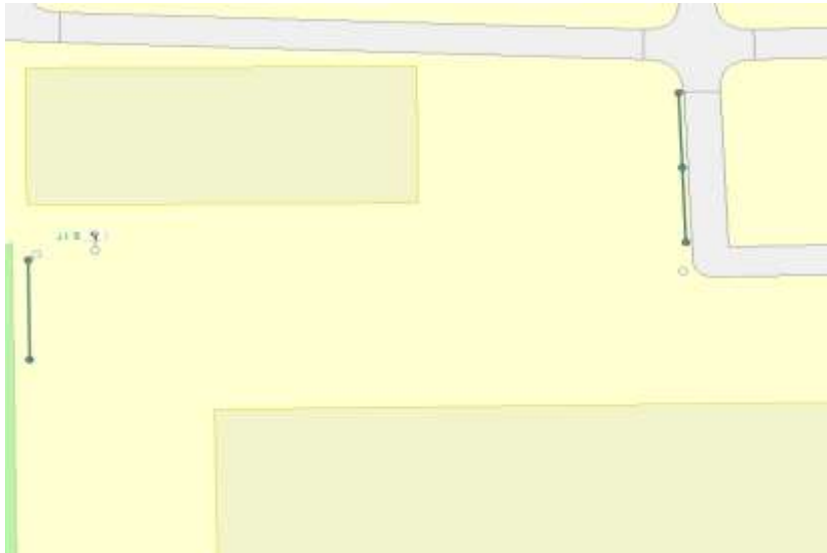
ПОСЛЕ



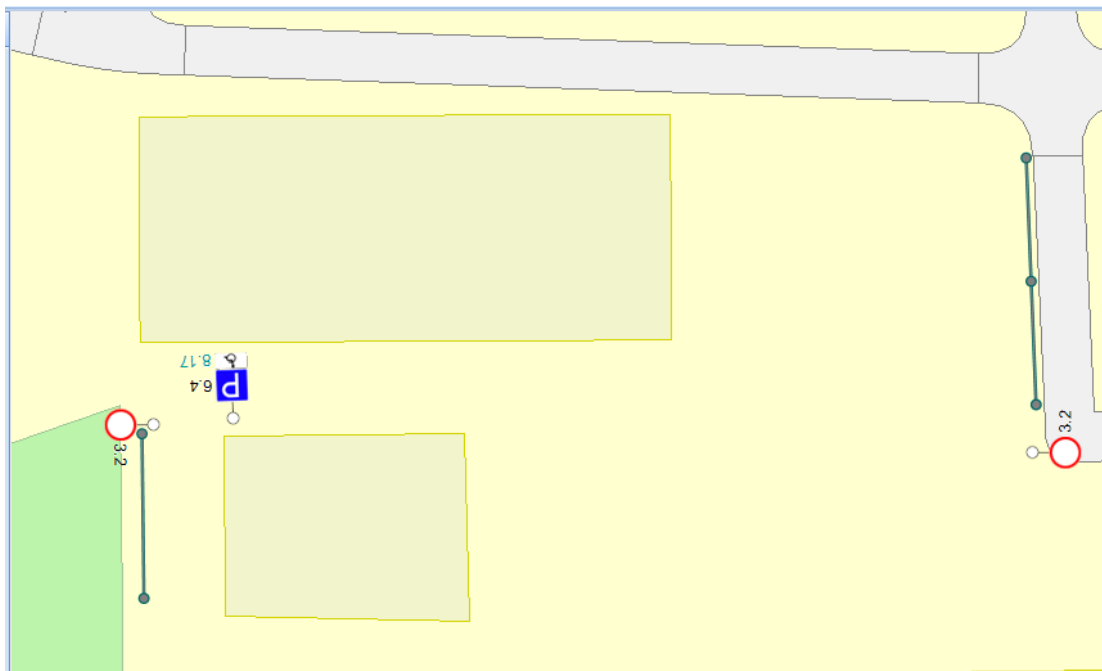
3. ул. Яновского д.4 дорожный знак 3.2 «Движение запрещено» с табличкой кроме транспорта работников суда, дорожный знак 6.4 «Парковка» с информационной табличкой 8.17 «Инвалиды»;



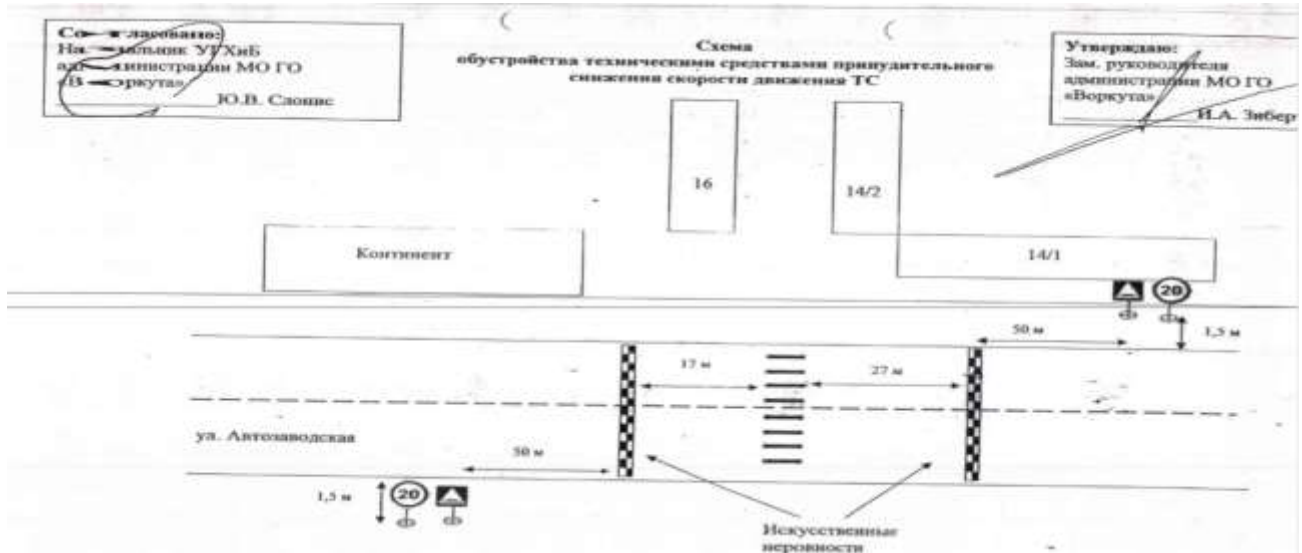
ДО



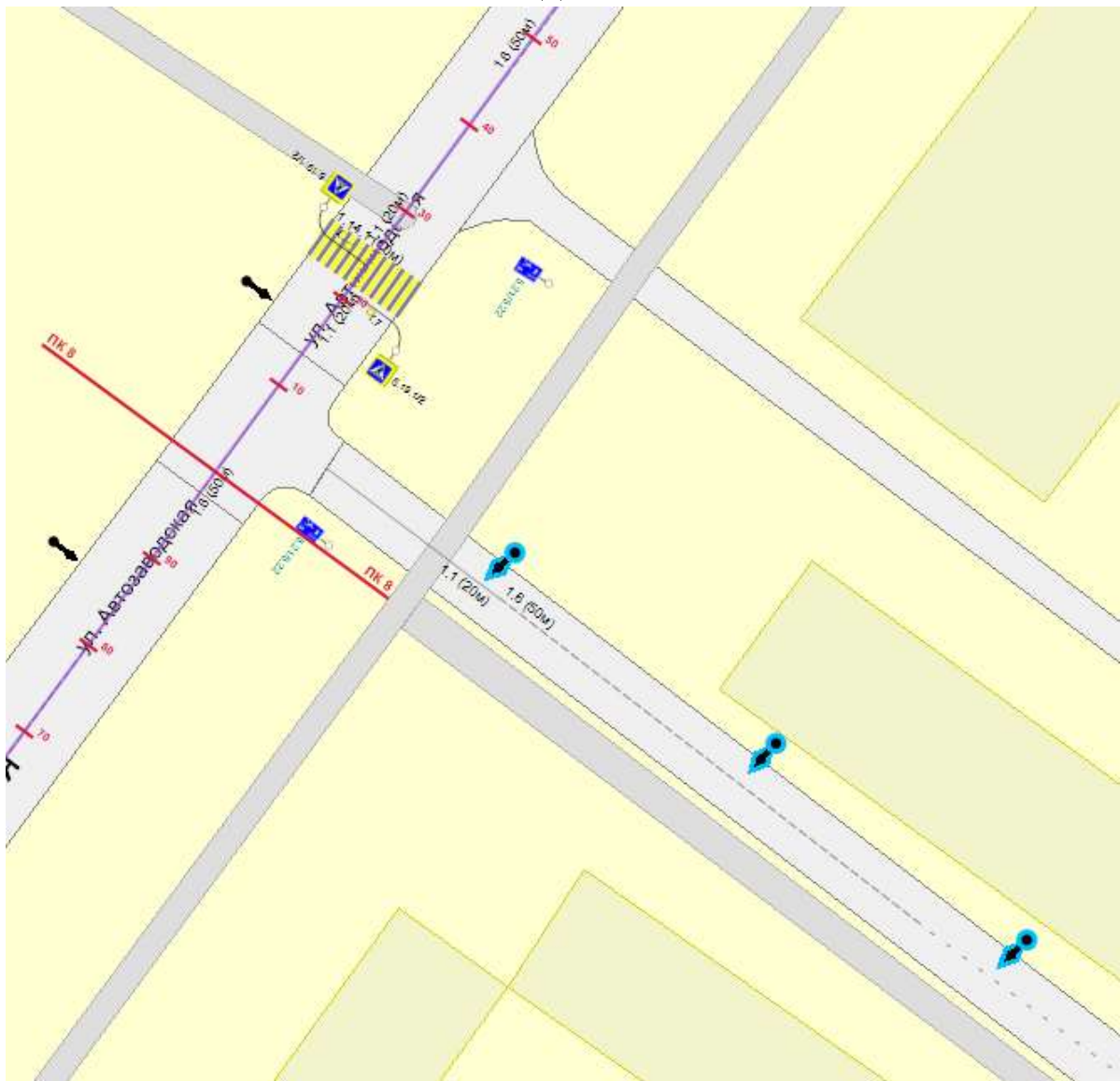
ПОСЛЕ



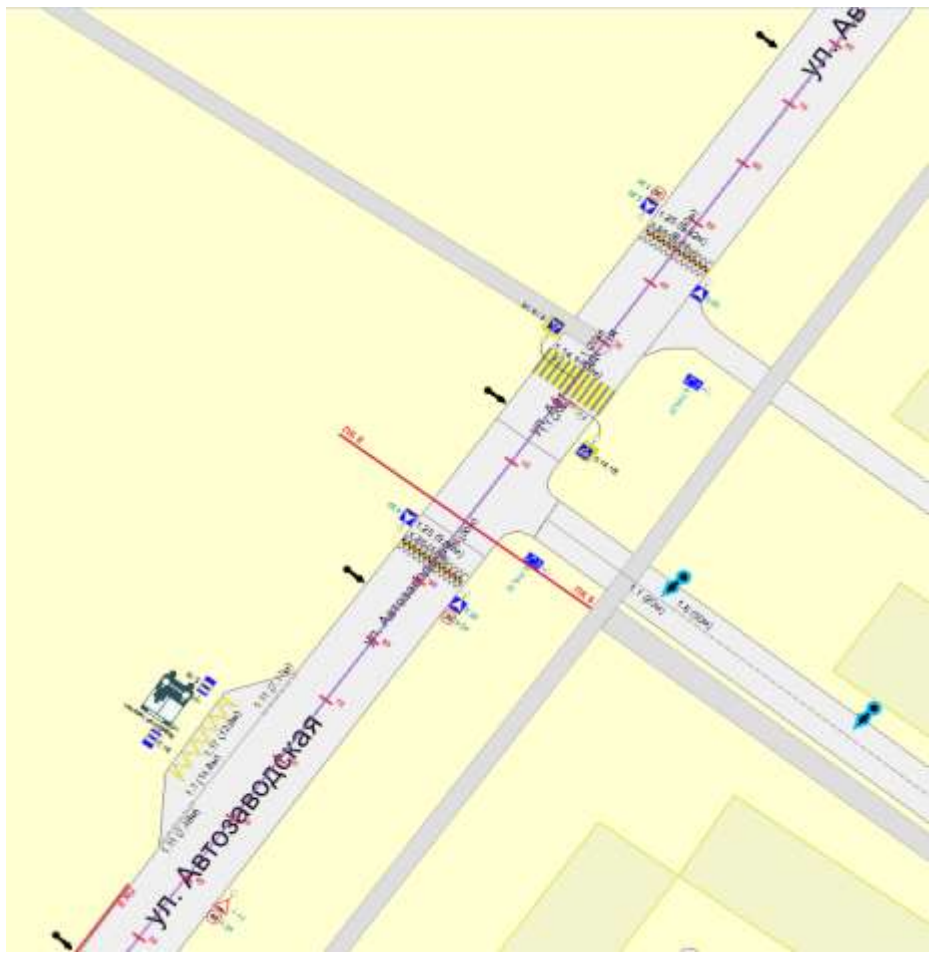
4. ул. Автозаводская д.14/1 и ул. Автозаводская д.16 дорожный знак 3.24 «Ограничение максимальной скорости 20», 1.17 «Искусственная неровность» (в виду обустройства участка ИДН);



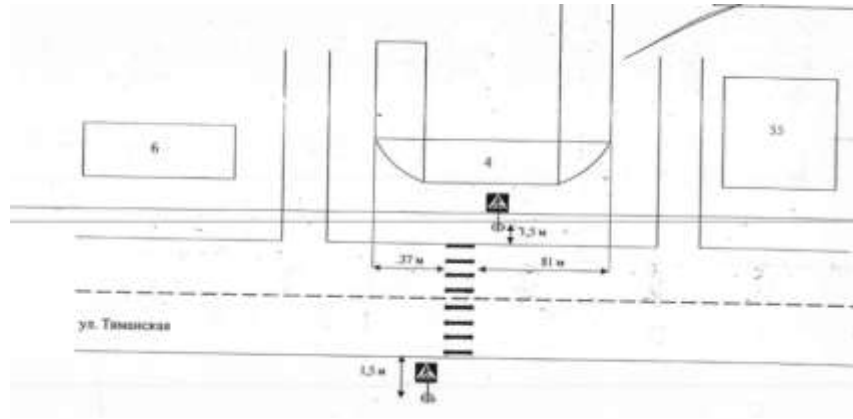
ДО



ПОСЛЕ



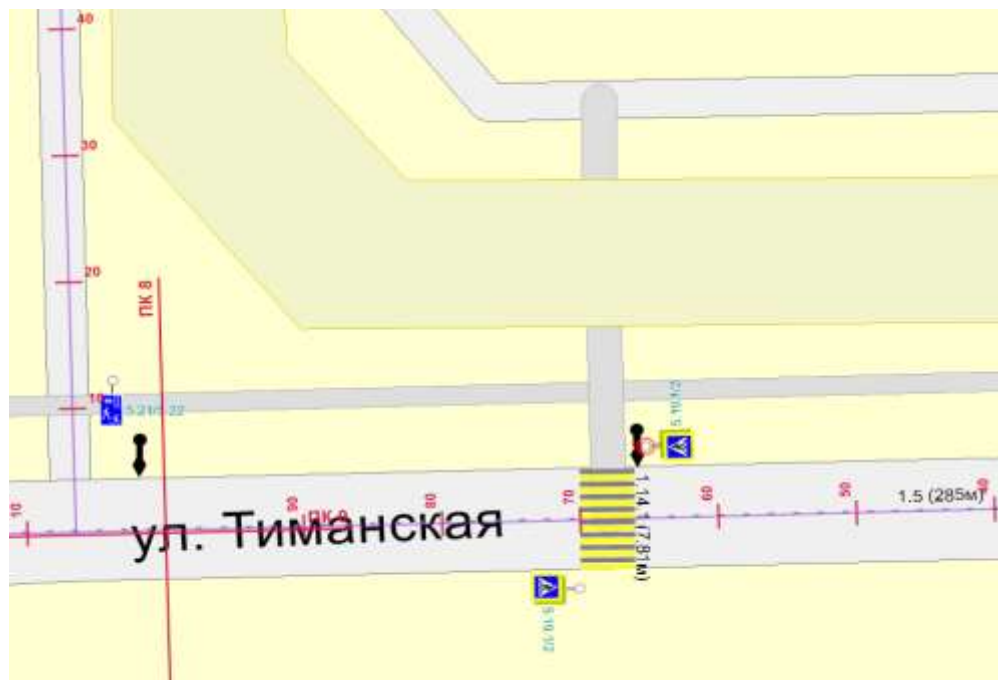
5. ул.Тиманская д.4 нанести горизонтальную разметку пешеходный переход 1.14.1 и дорожные знаки 5.19.1 (2);



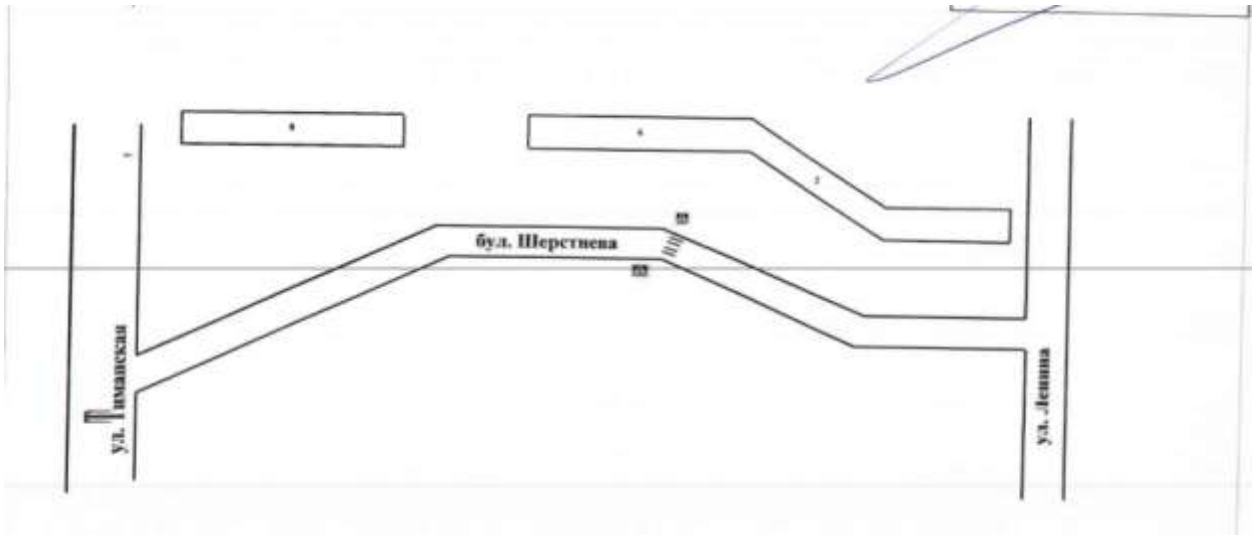
ДО



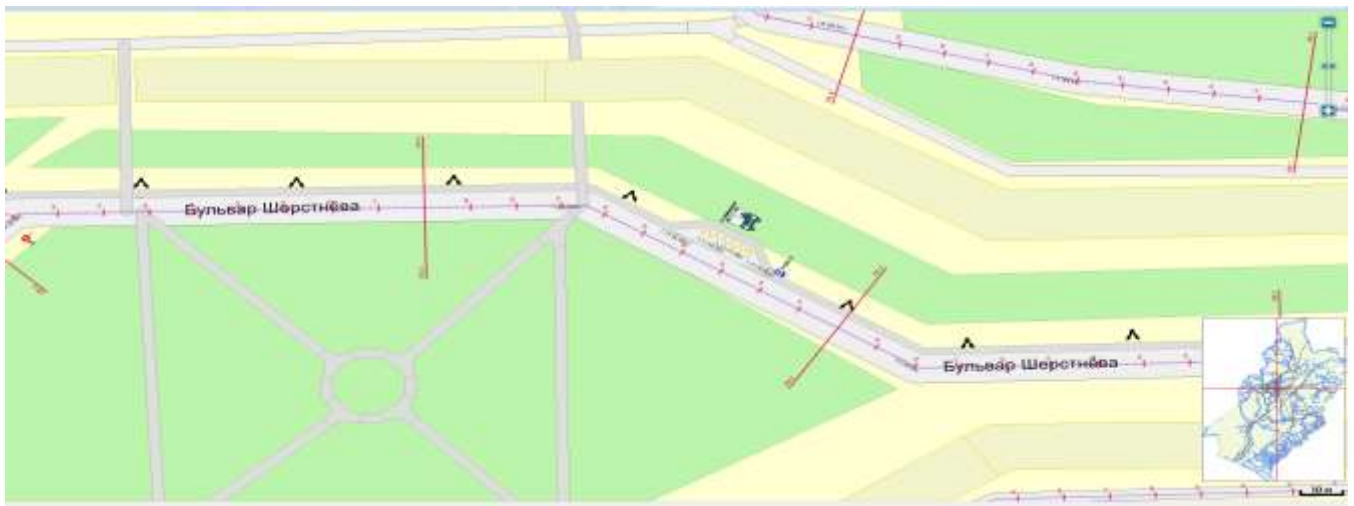
ПОСЛЕ



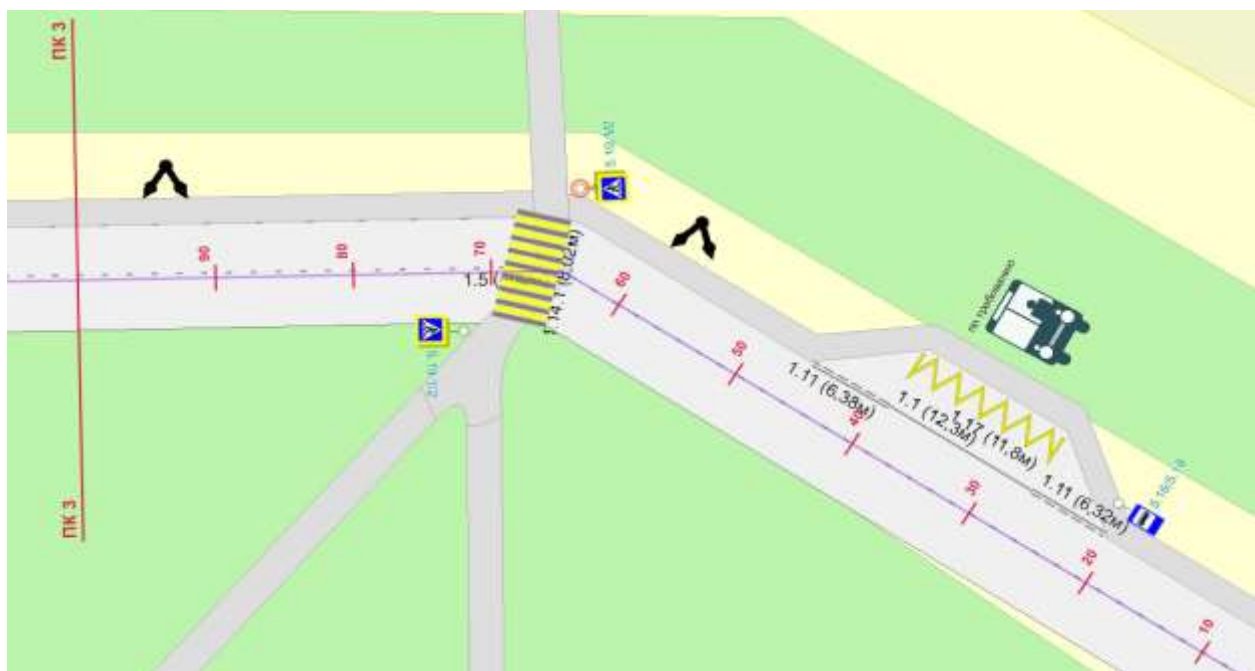
6. ул.Б.Шерстнева д.2 нанести горизонтальную разметку пешеходный переход 1.14.1 и дорожные знаки 5.19.1 (2);



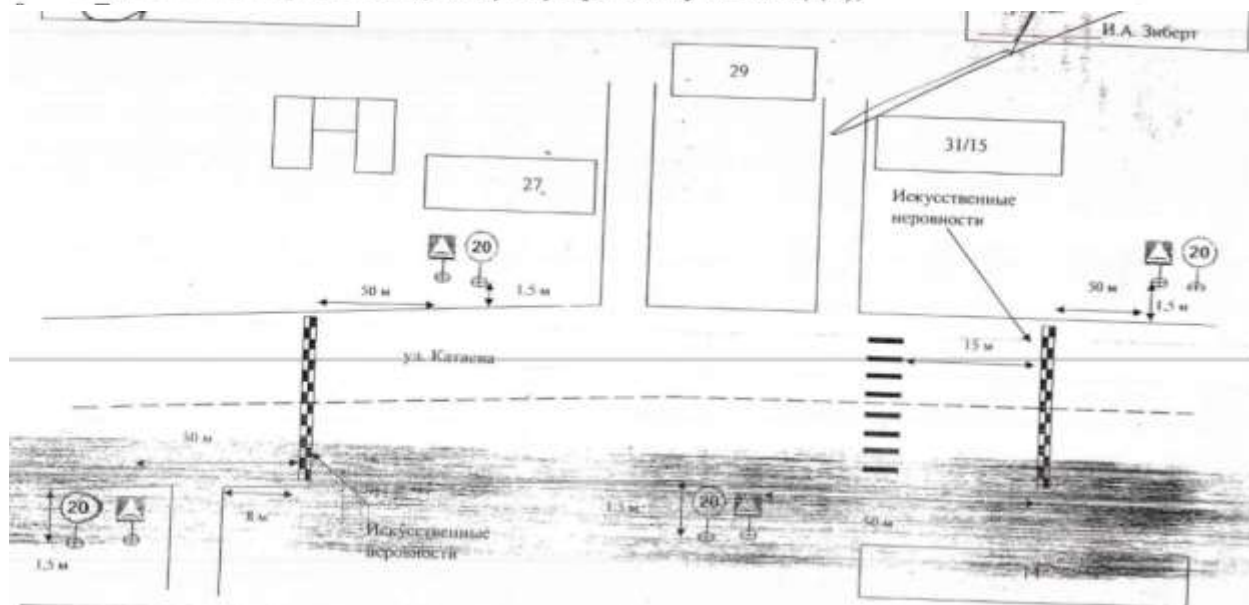
ДО



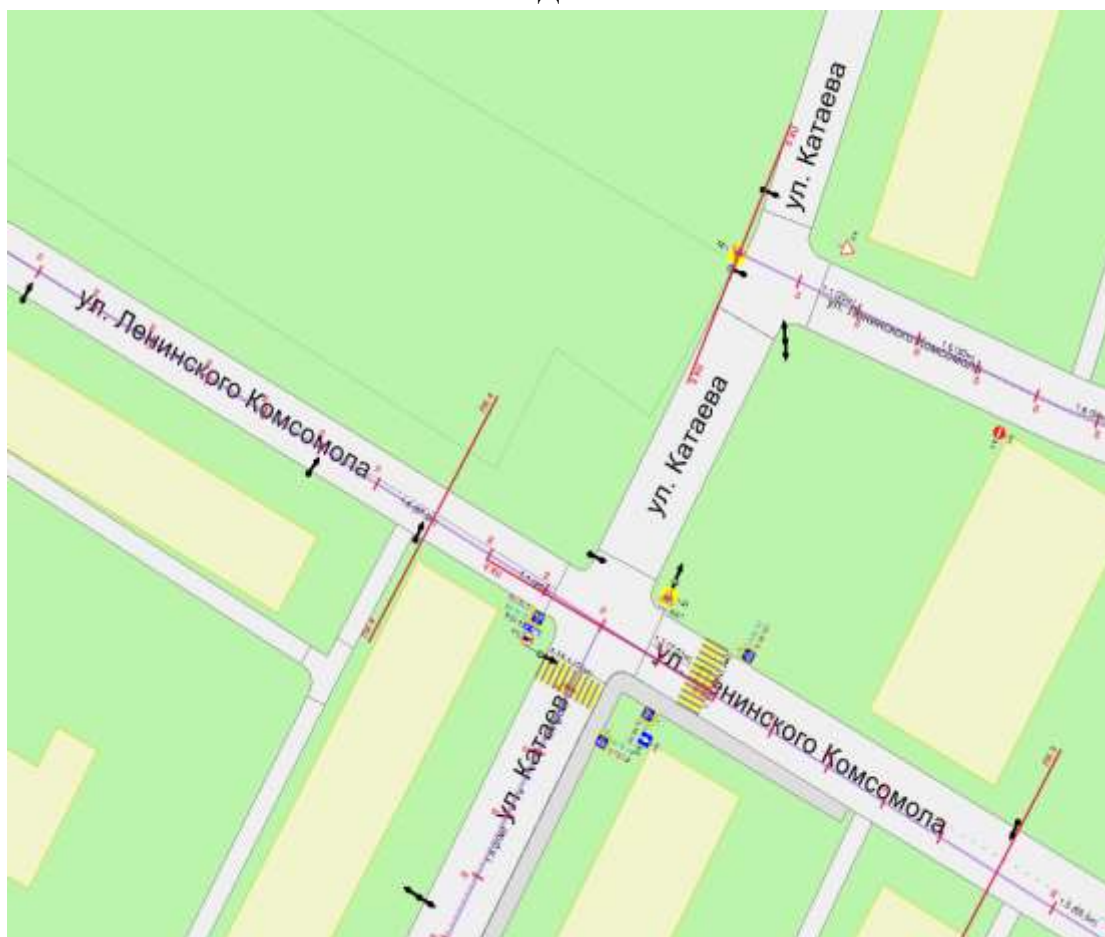
ПОСЛЕ



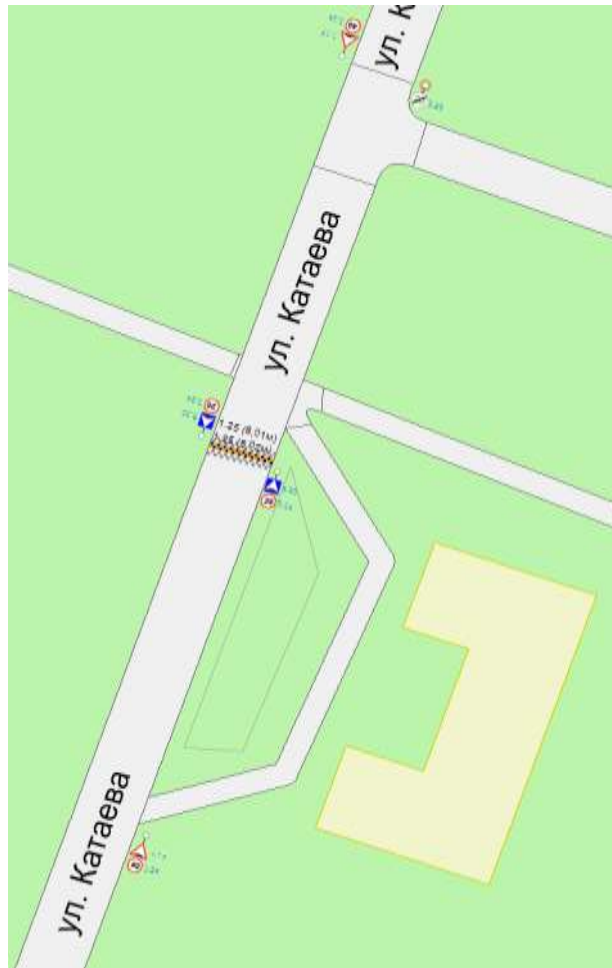
7. ул. Катаева д.27 и д.31/15 дорожный знак 3.24 «Ограничение максимальной скорости 20», 1.17 «Искусственная неровность» (в виду обустройства участка ИДН);



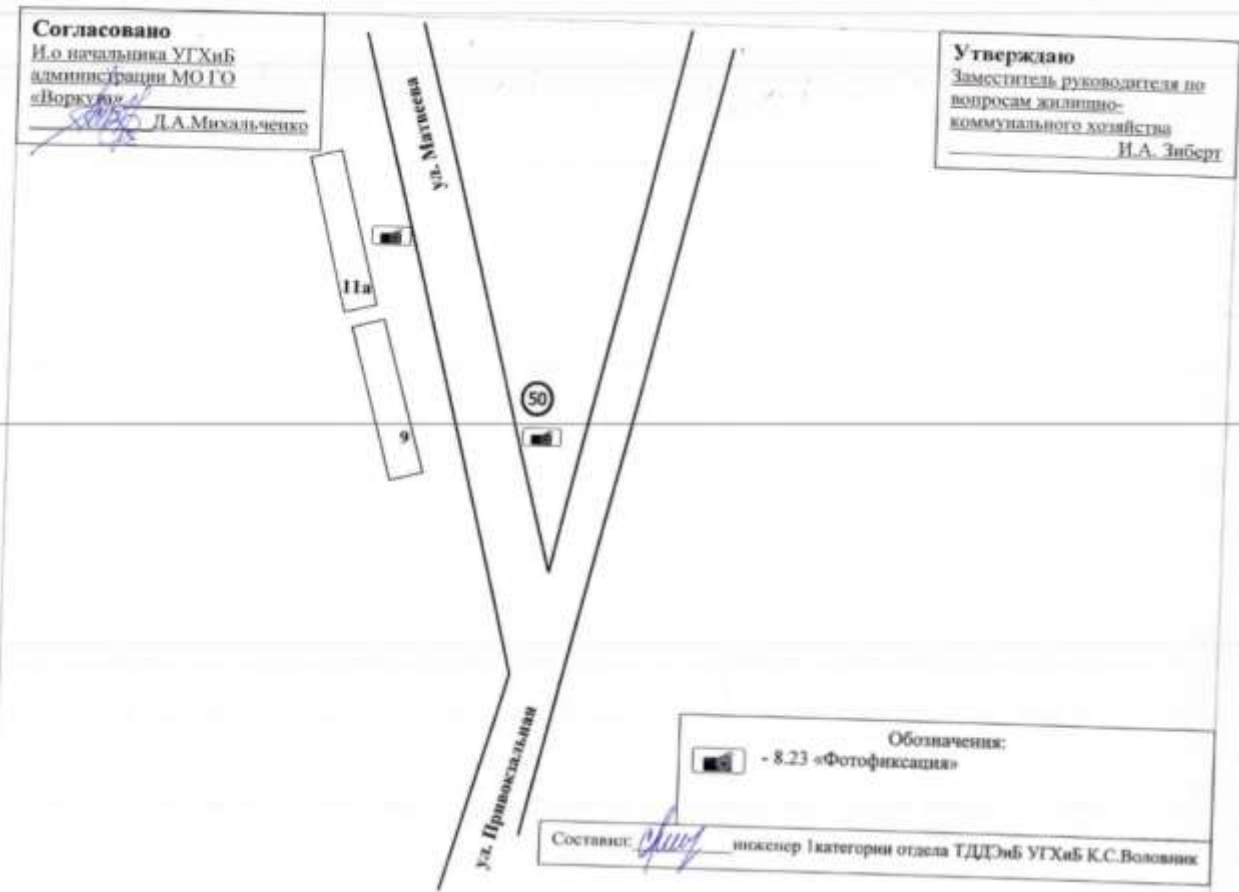
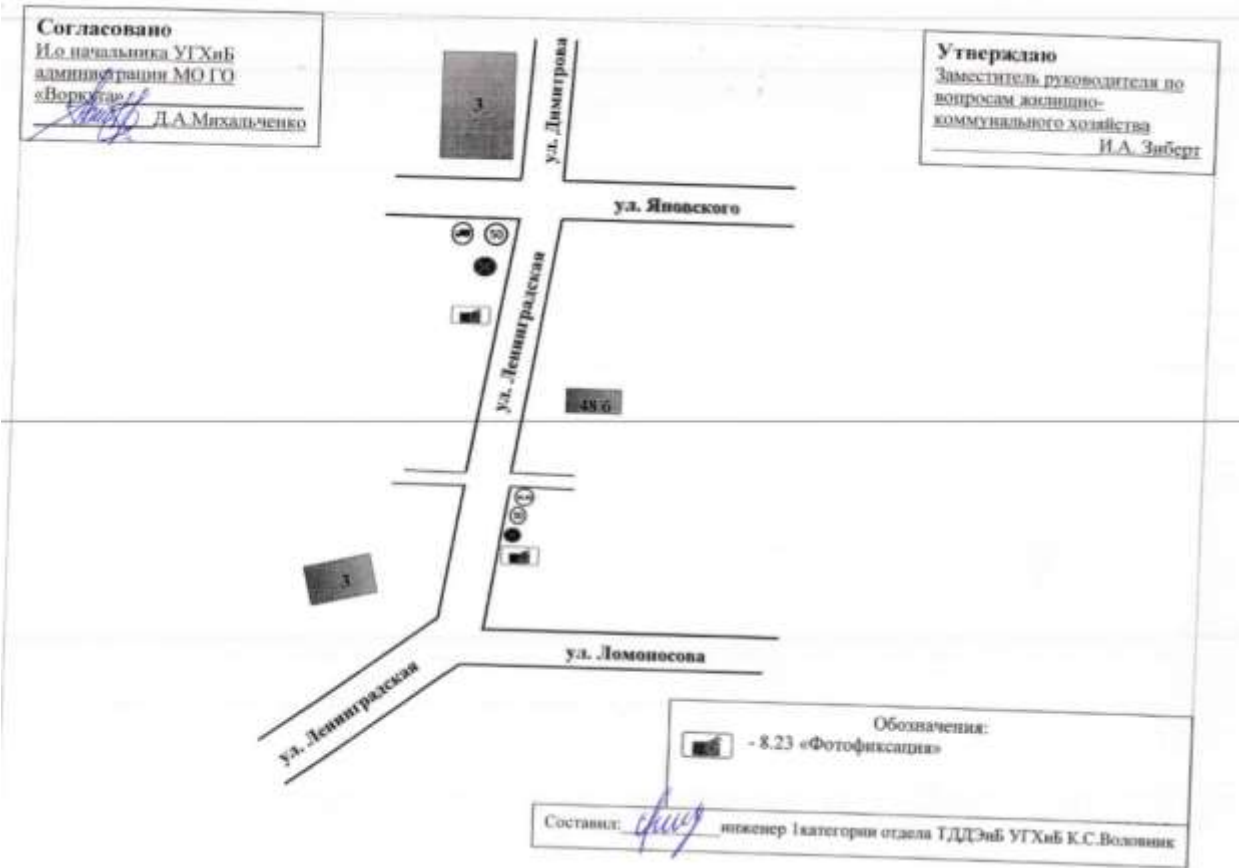
ДО



ПОСЛЕ

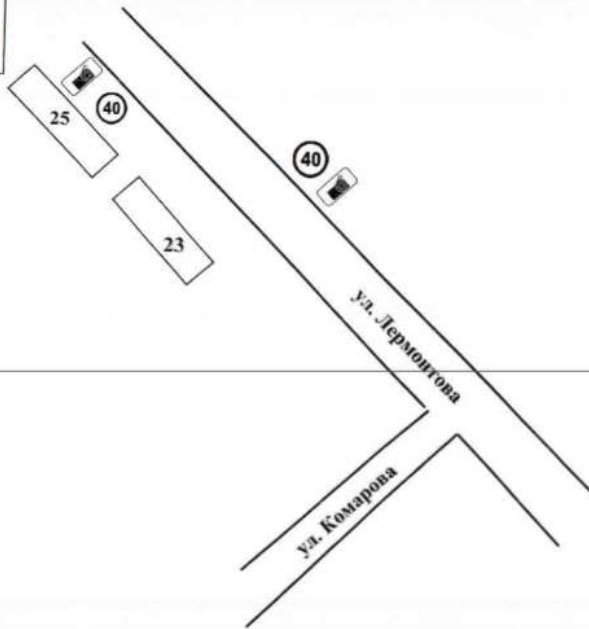


8. ул. Ленинградская д.48б, ул.Матвеева д.11а, ул.Лермонтова д.23, ул.Транспортная д.10б,
ул.Б.Пищевиков (сангородок) дорожные знаки 8.23 «Фотофиксация»;



Согласовано
И.о. начальника УГХиБ
администрации МО ГО
«Воркута»
Д.А. Михальченко

Утверждаю
Заместитель руководителя по
вопросам жилищно-
коммунального хозяйства
И.А. Зиберт

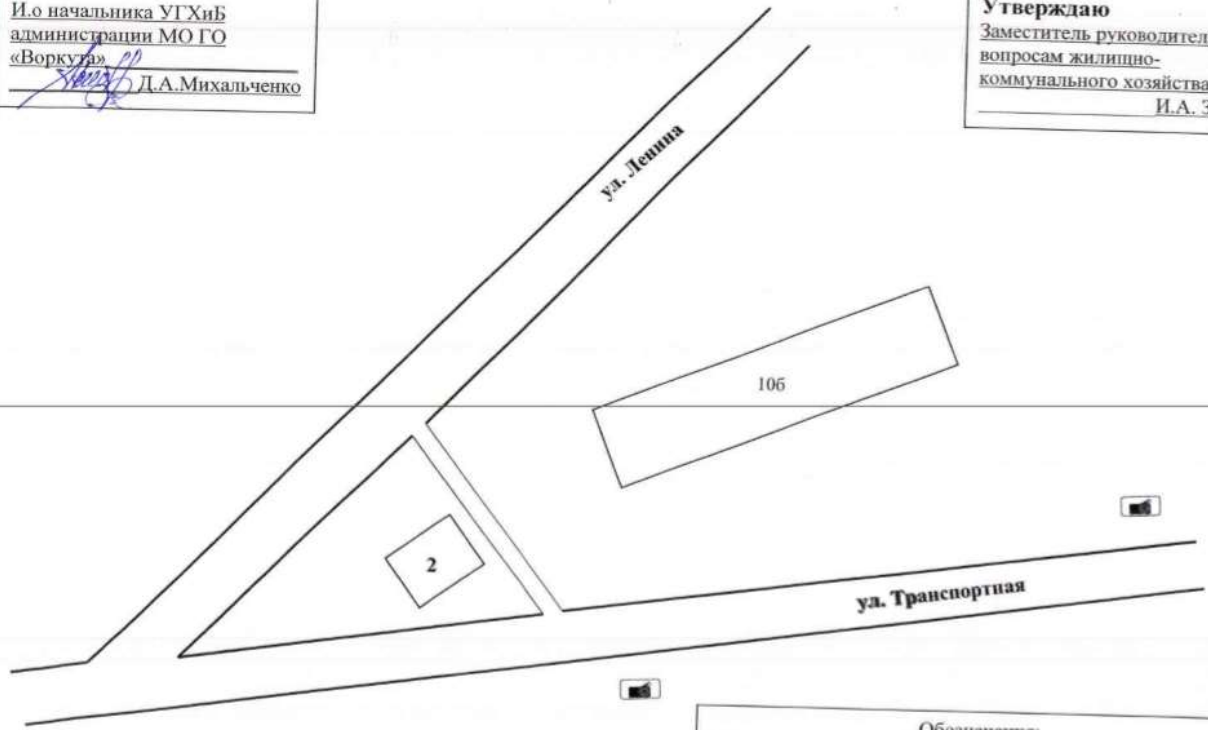


Обозначения:
 - 8.23 «Фотофиксация»

Составил: *Слесарь* инженер I категории отдела ТДДЭиБ УГХиБ К.С.Воловник

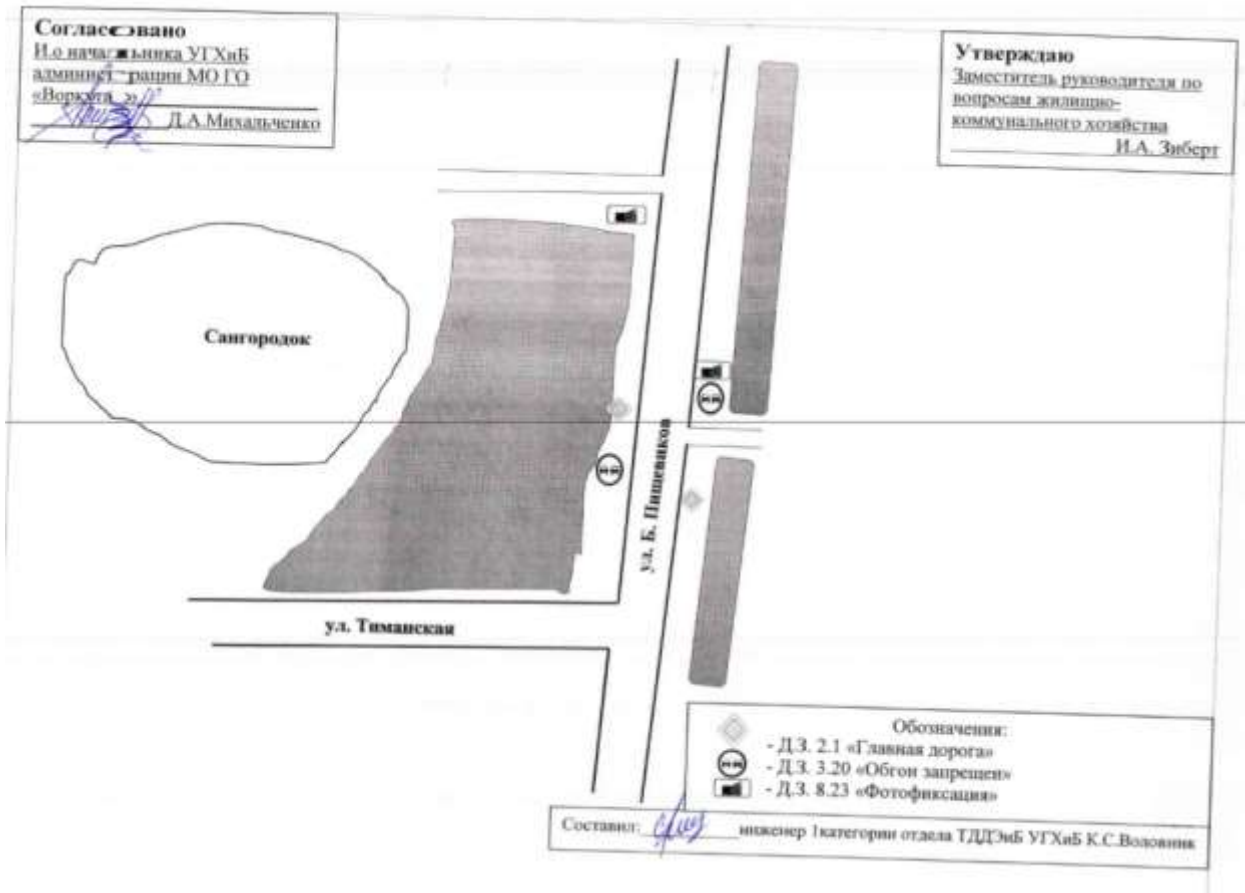
Согласовано
И.о. начальника УГХиБ
администрации МО ГО
«Воркута»
Д.А. Михальченко

Утверждаю
Заместитель руководителя по
вопросам жилищно-
коммунального хозяйства
И.А. Зиберт



Обозначения:
 - 8.23 «Фотофиксация»

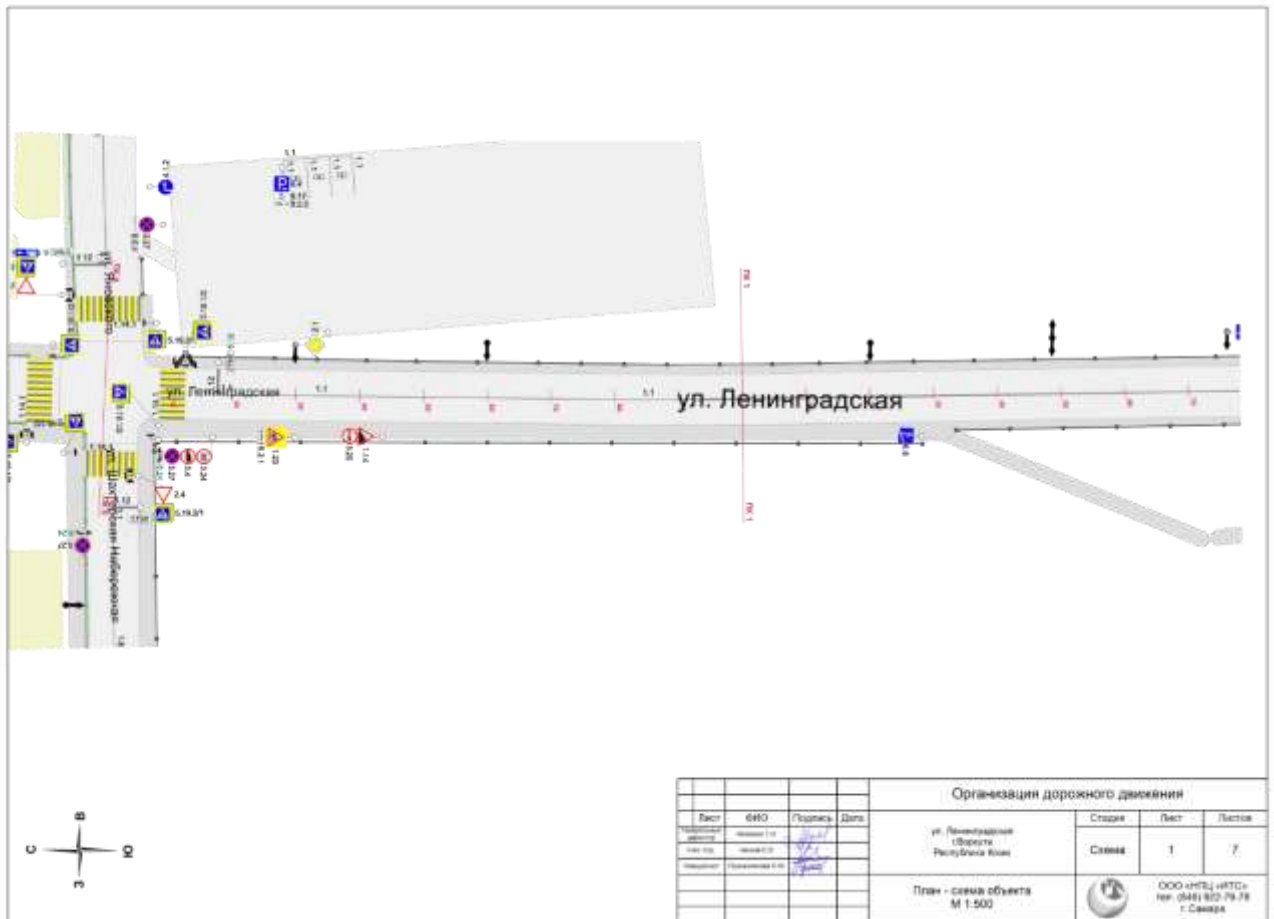
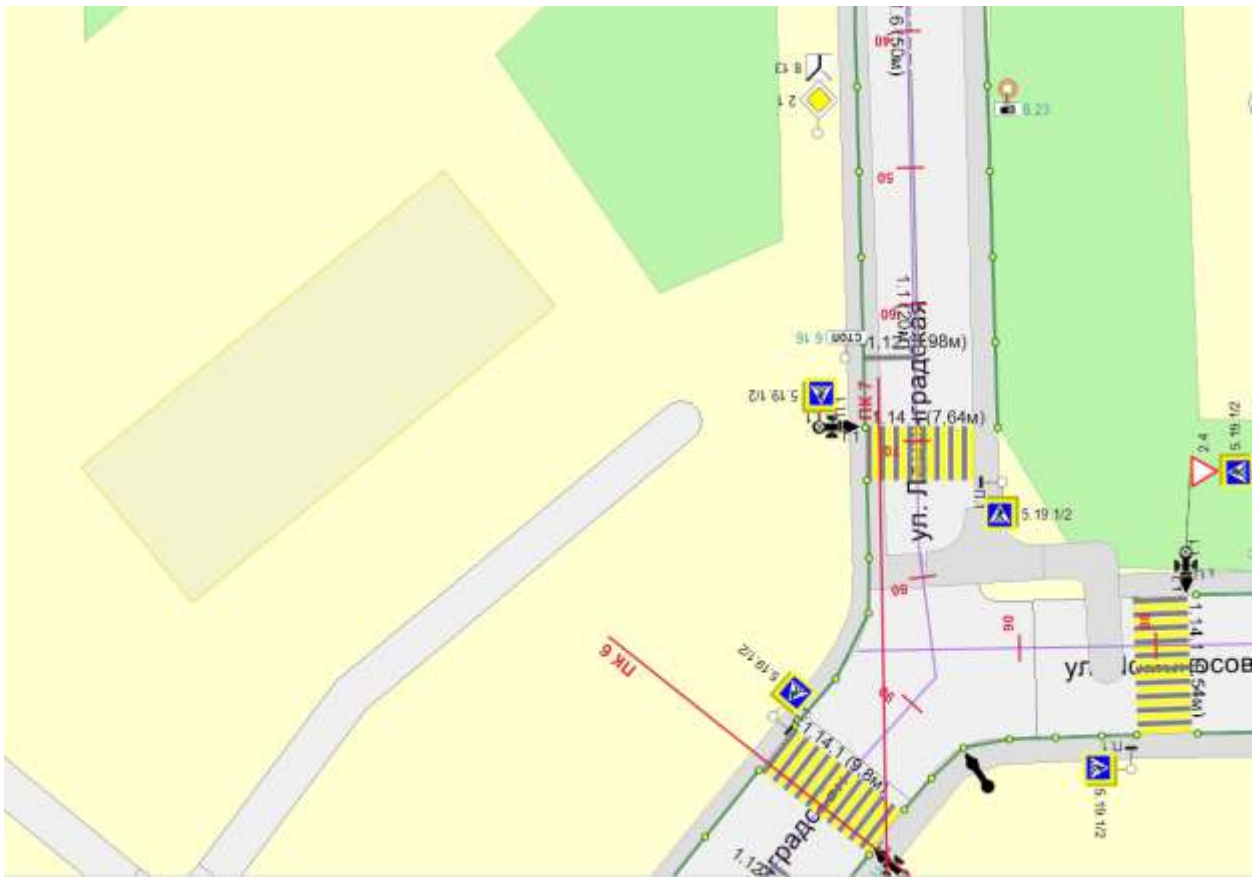
Составил: *Слесарь* инженер I категории отдела ТДДЭиБ УГХиБ К.С.Воловник



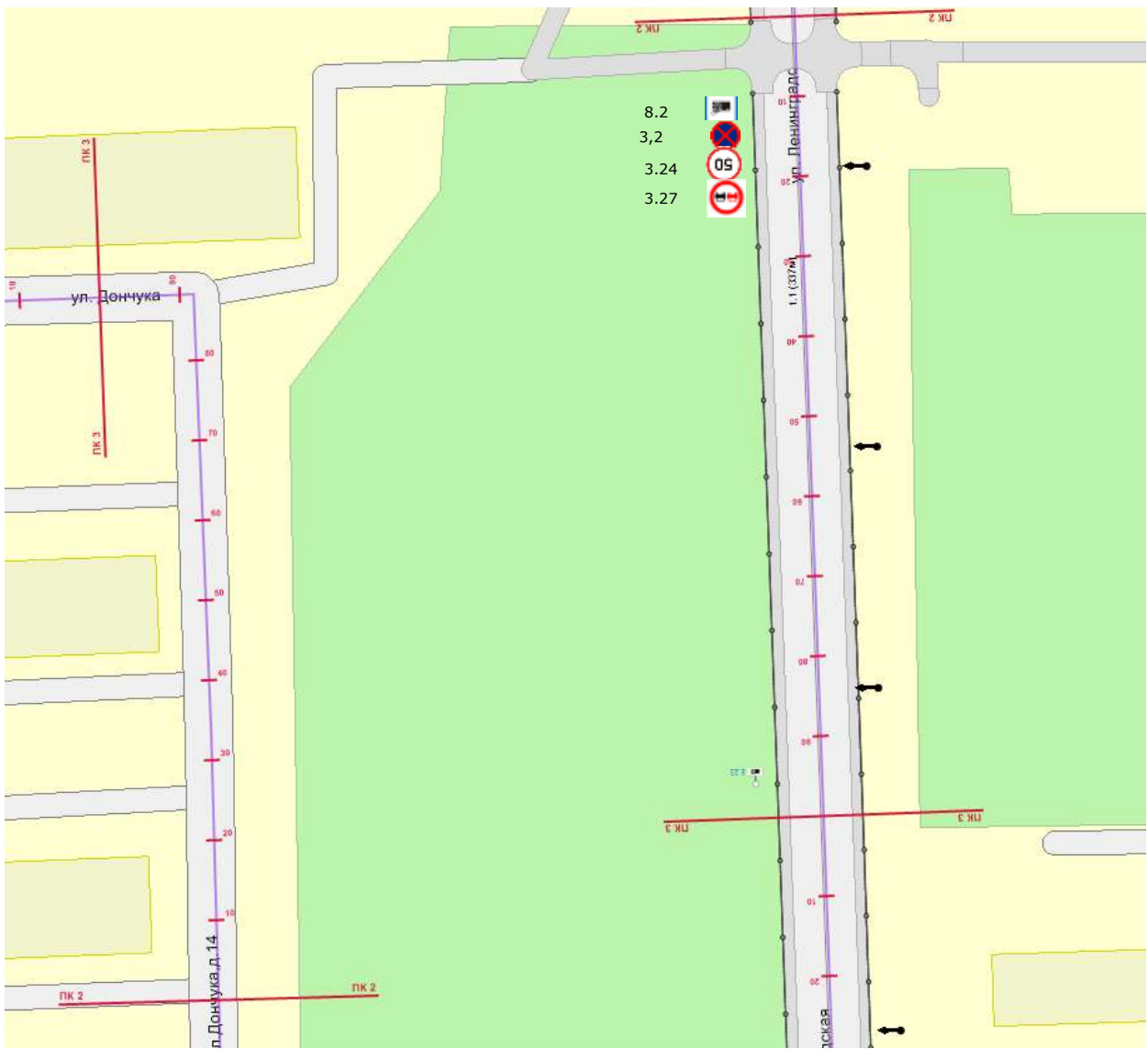
1) ДО



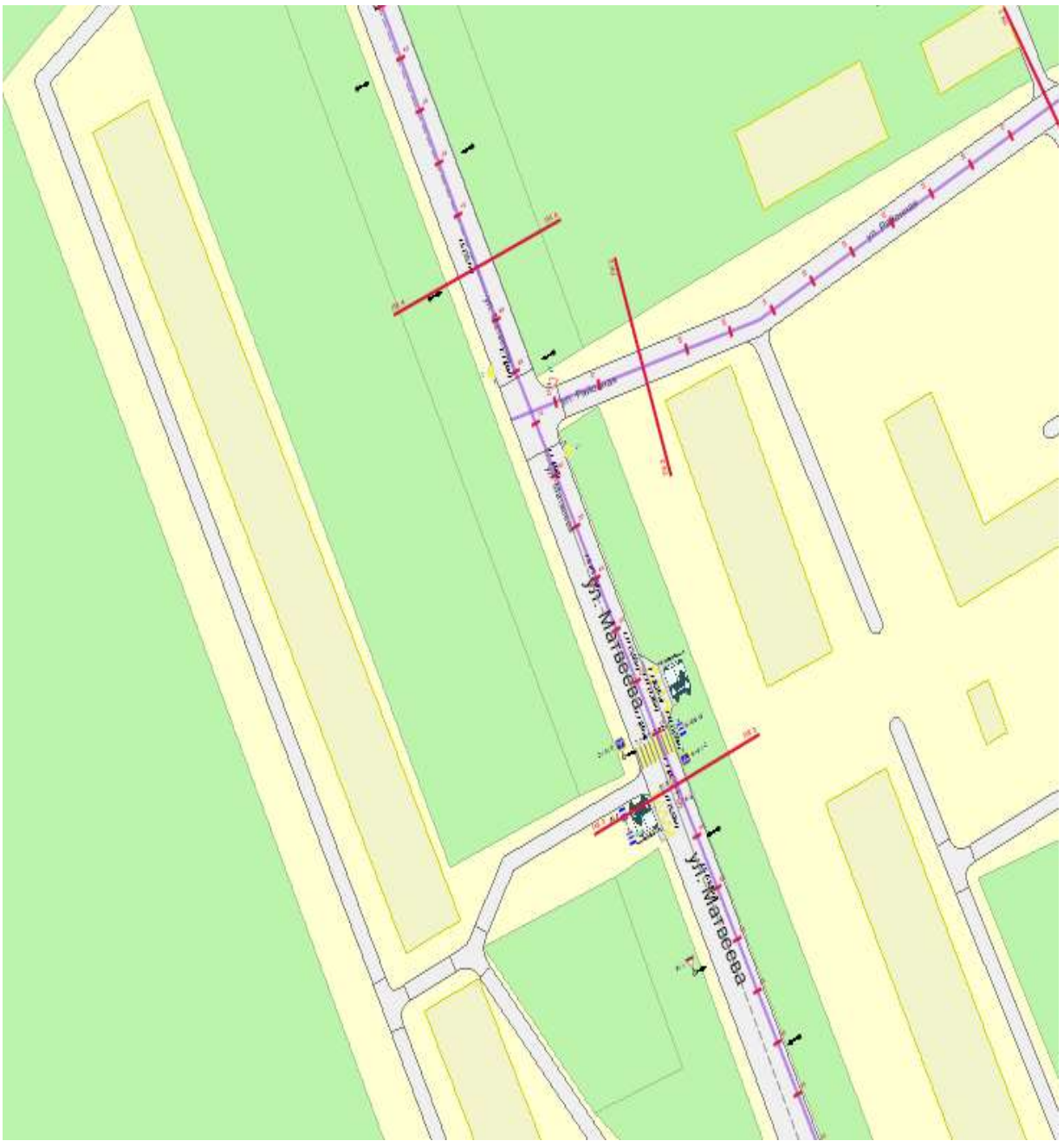
1) ПОСЛЕ



Организация дорожного движения				Страна	Лист	Листов
Лист	6/10	Город	Дата	ул. Ленинградская Область Республика Коми	Страна	7
Исполнитель	Иванов И.И.	Проектировщик	Иванов И.И.	Проект - схема объекта М 1:500	 ООО «ИТС» «ИТС» тел. (846) 922-79-78 г. Сыктывкар	



2) ДО



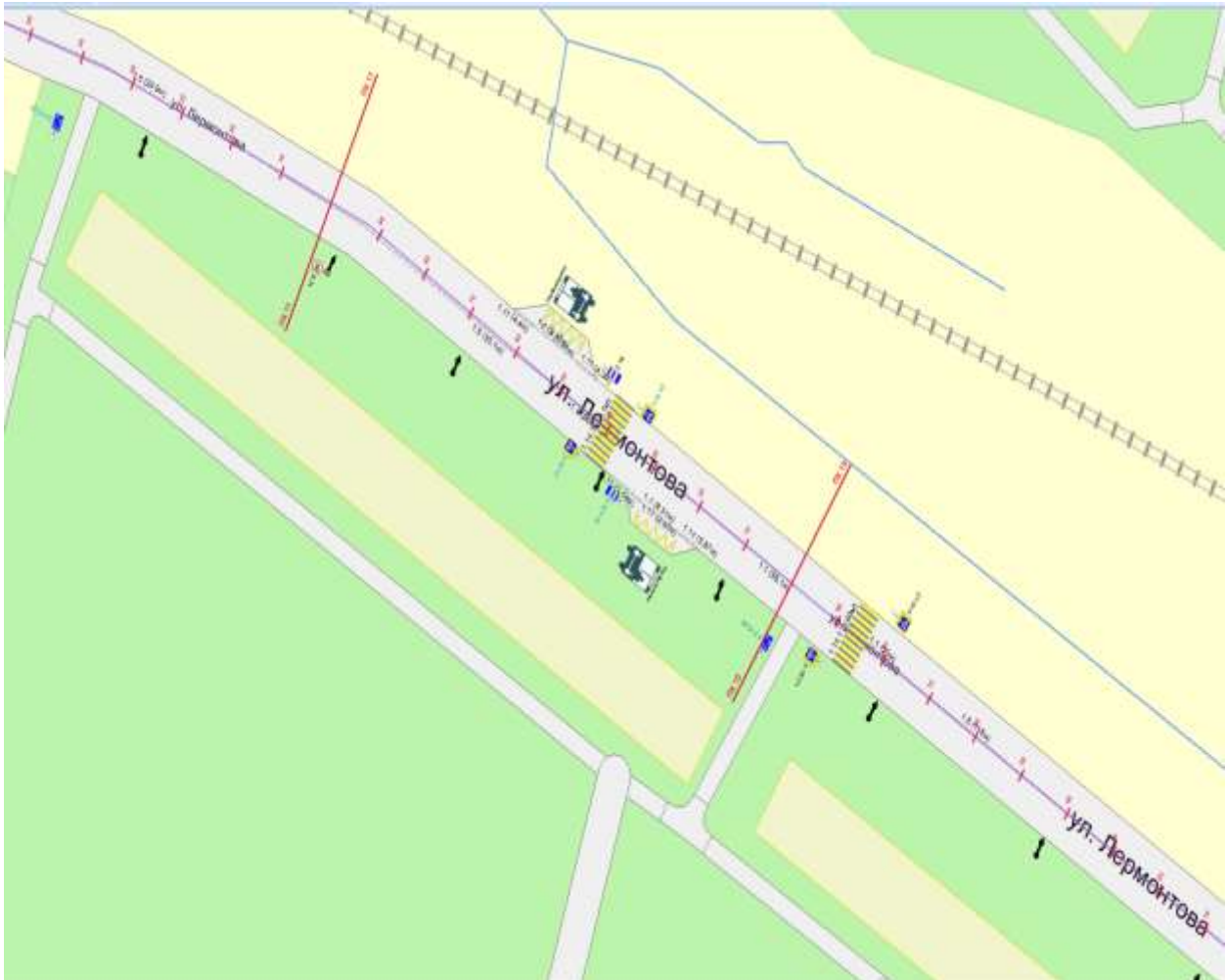


2) ПОСЛЕ



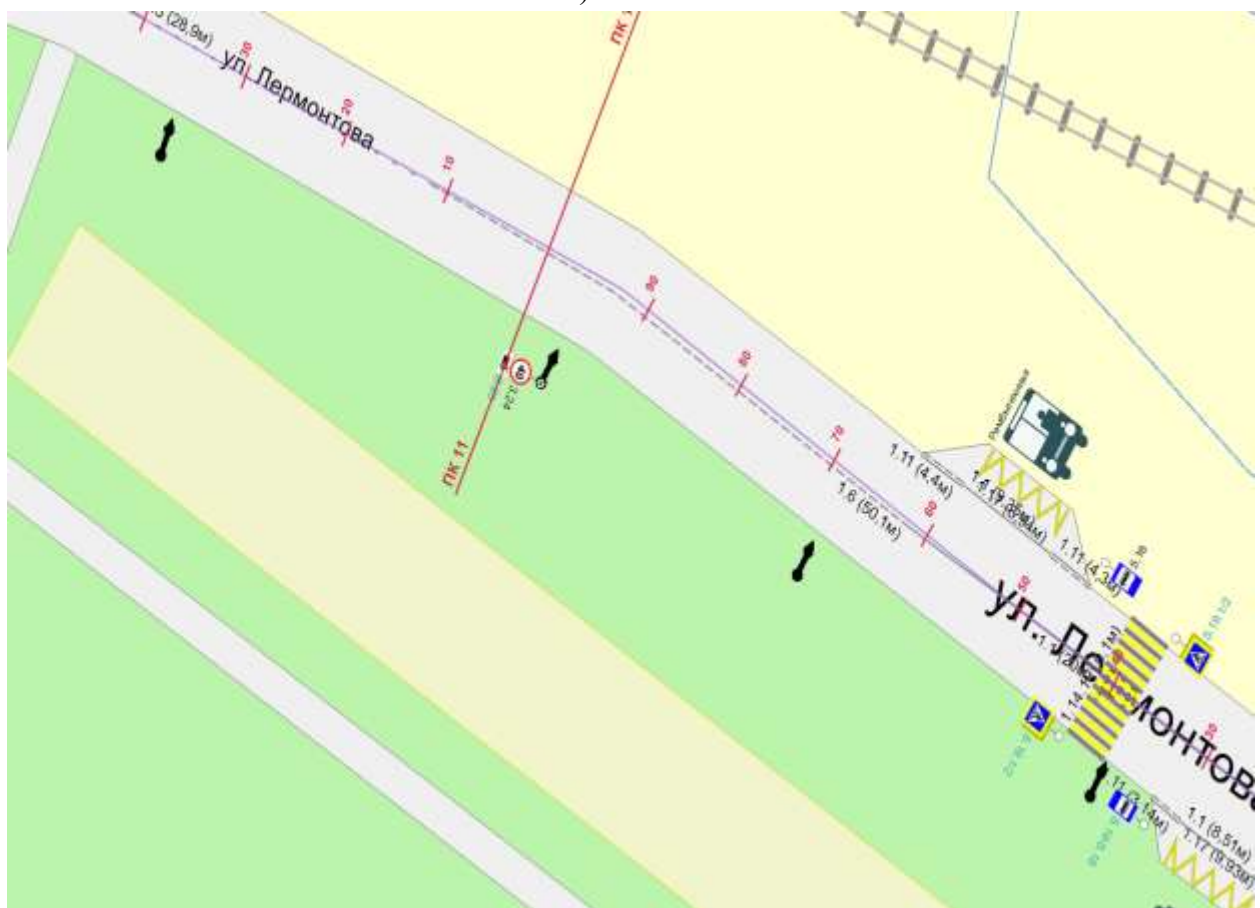


3)ДО



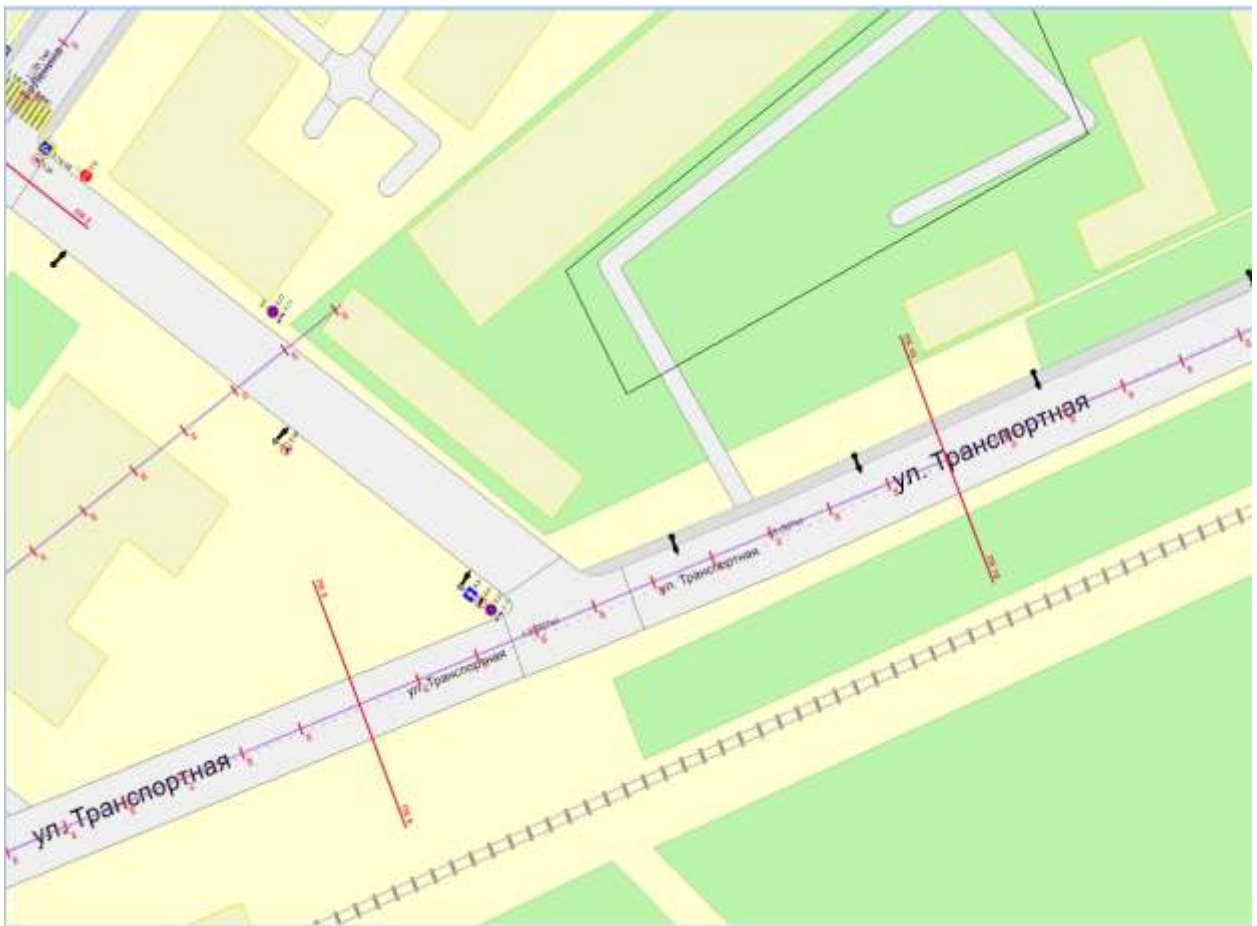


3)ПОСЛЕ



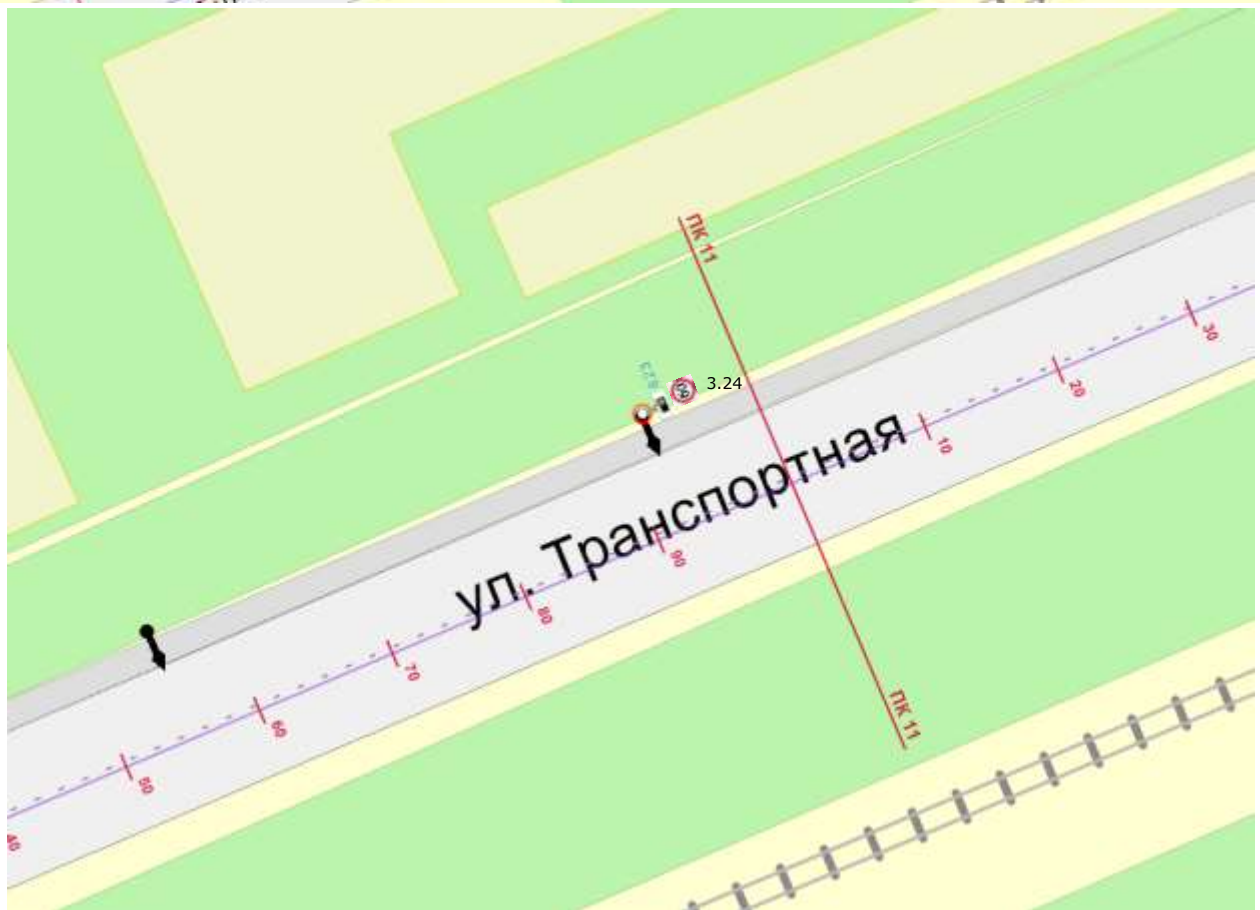


4)ДО

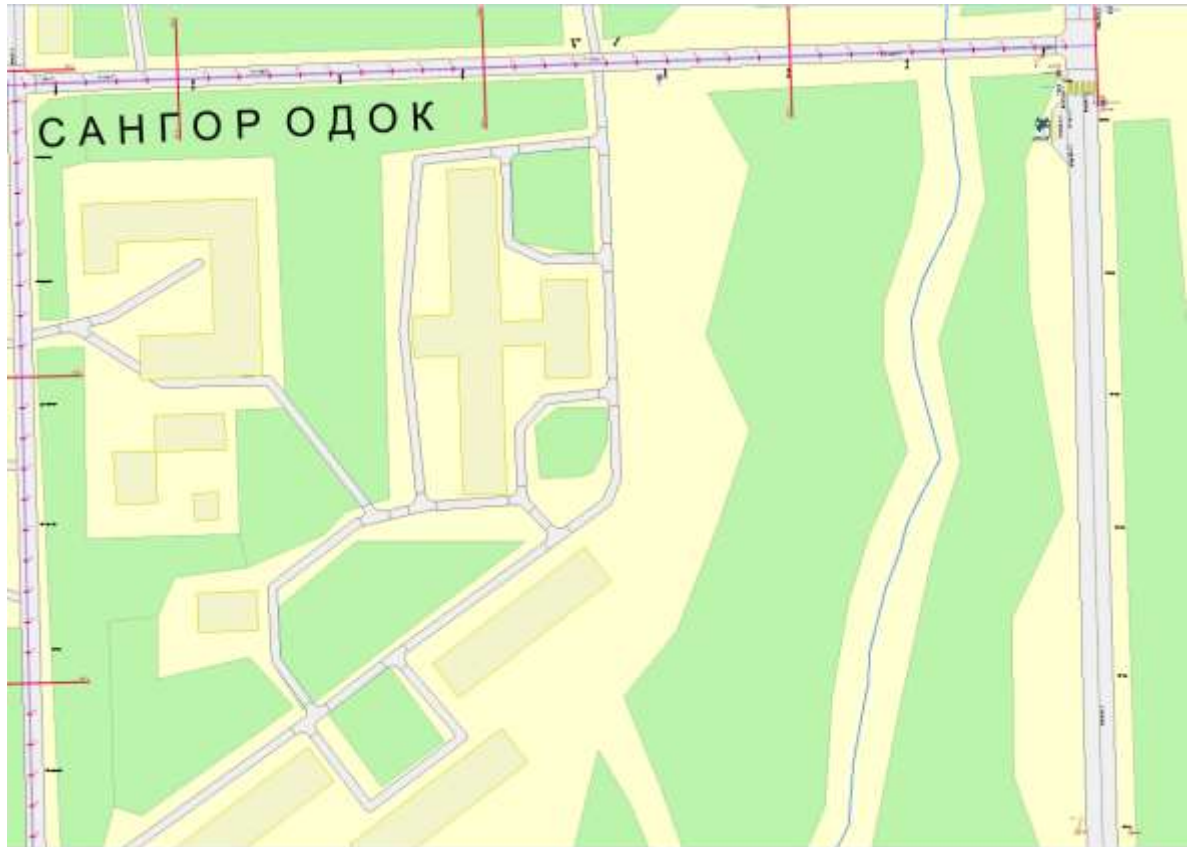




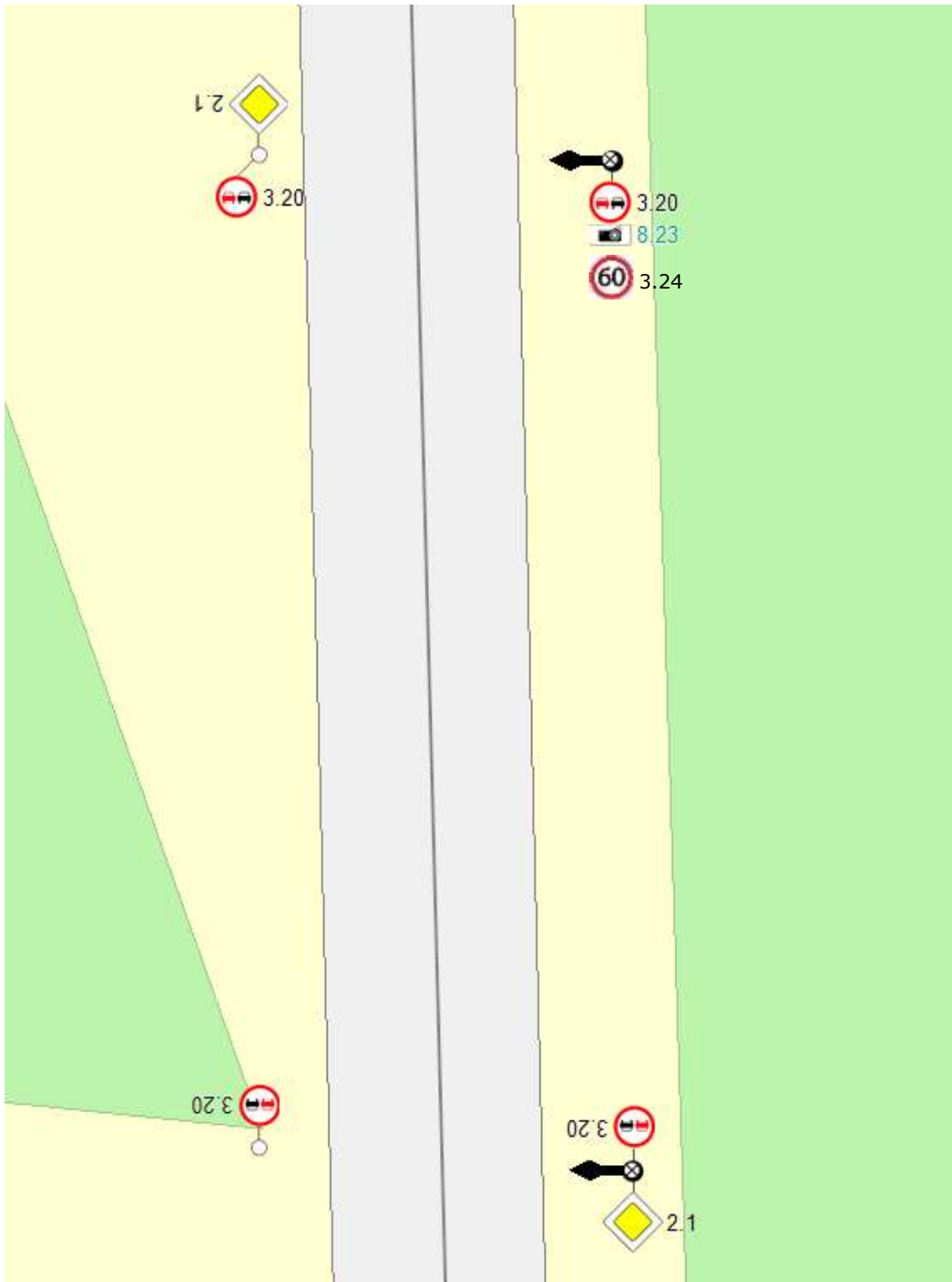
4) ПОСЛЕ

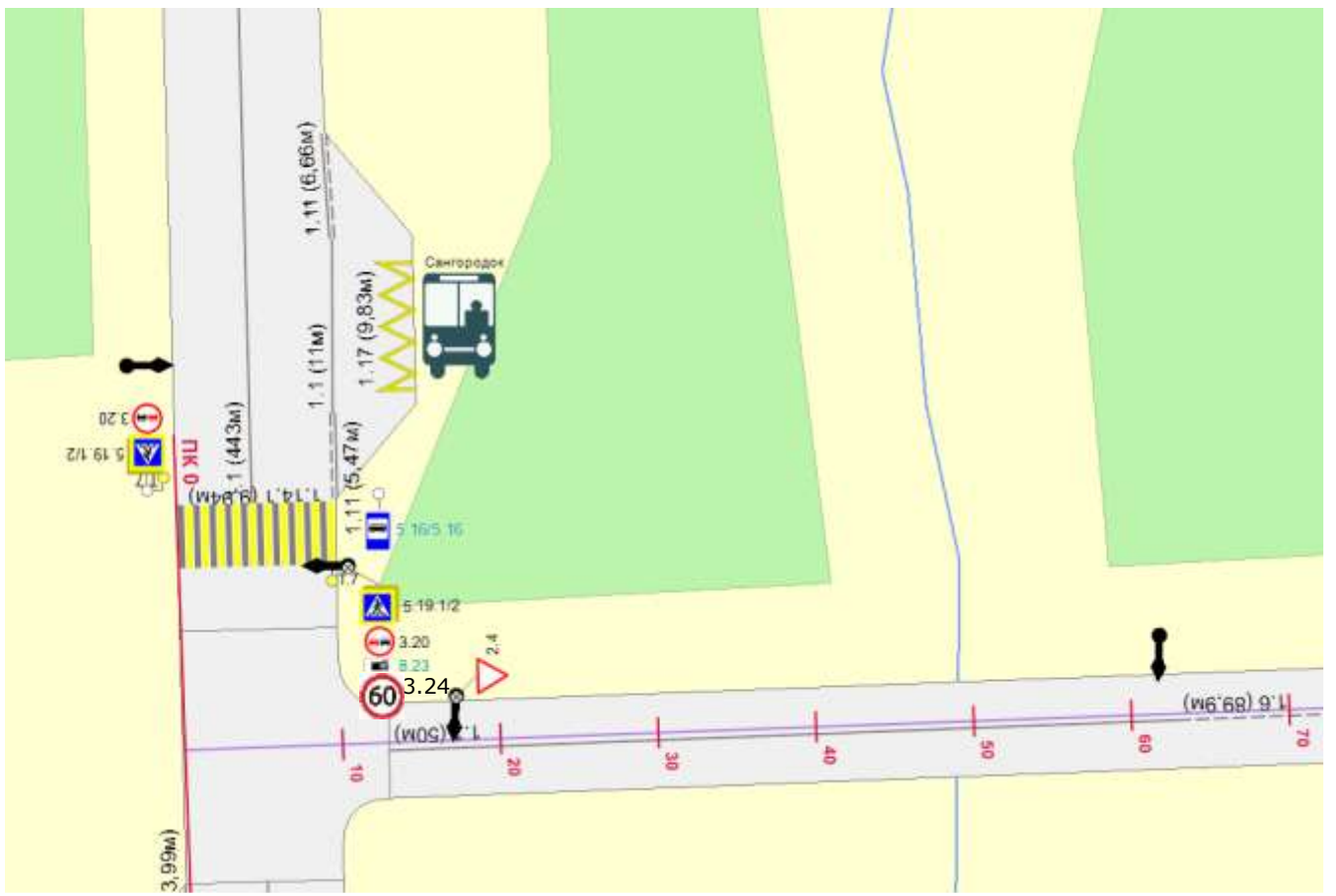


5) ДО

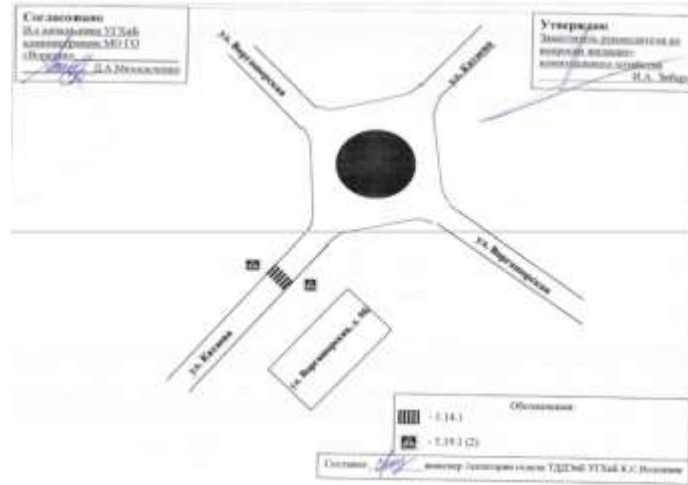


5) ПОСЛЕ





9. ул.Катаева (район дома №9 по ул.Воргашорская) нанести горизонтальную разметку пешеходный переход 1.14.1 (в виду обустройства участка пешеходным переходом);



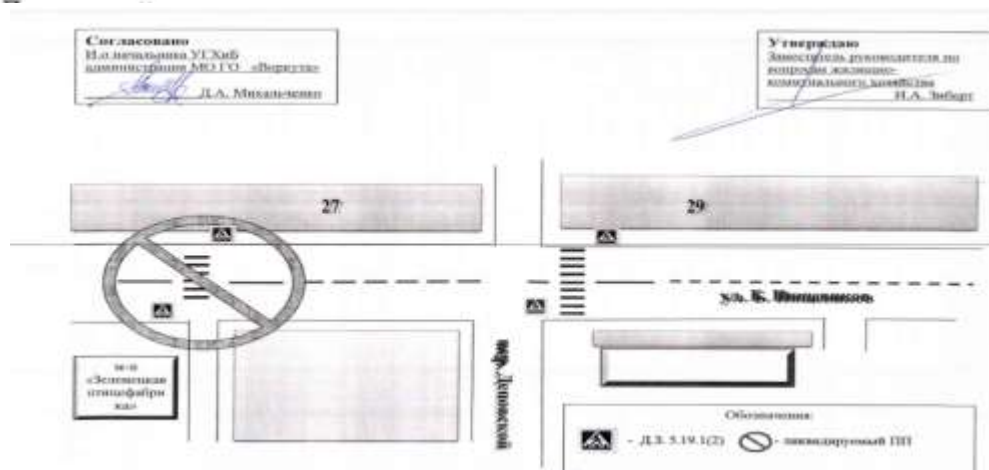
ДО



ПОСЛЕ



10. перенести нанесенный пешеходный переход по ул.Б.Пищевиков от д.24 к д. 27;



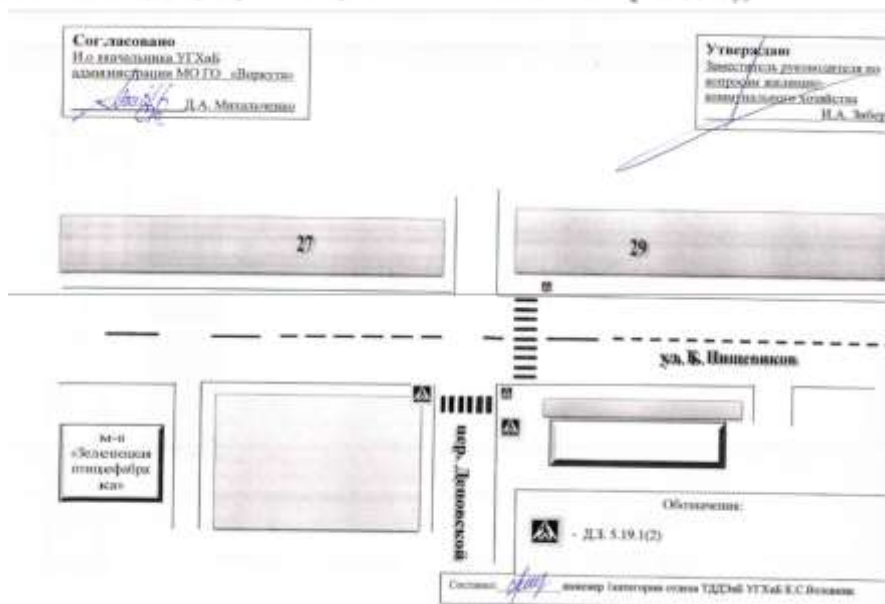
ДО



ПОСЛЕ



11. пер.Деповской нанести горизонтальную разметку пешеходный переход 1.14.1 на примыкании к ул.Б.Пищевиков (в виду обустройства участка пешеходным переходом);



ДО



ПОСЛЕ



12. удалить дорожный знак 3.1 «Въезд запрещен» по ул.Л.Комсомола в районе д.2;



ДО



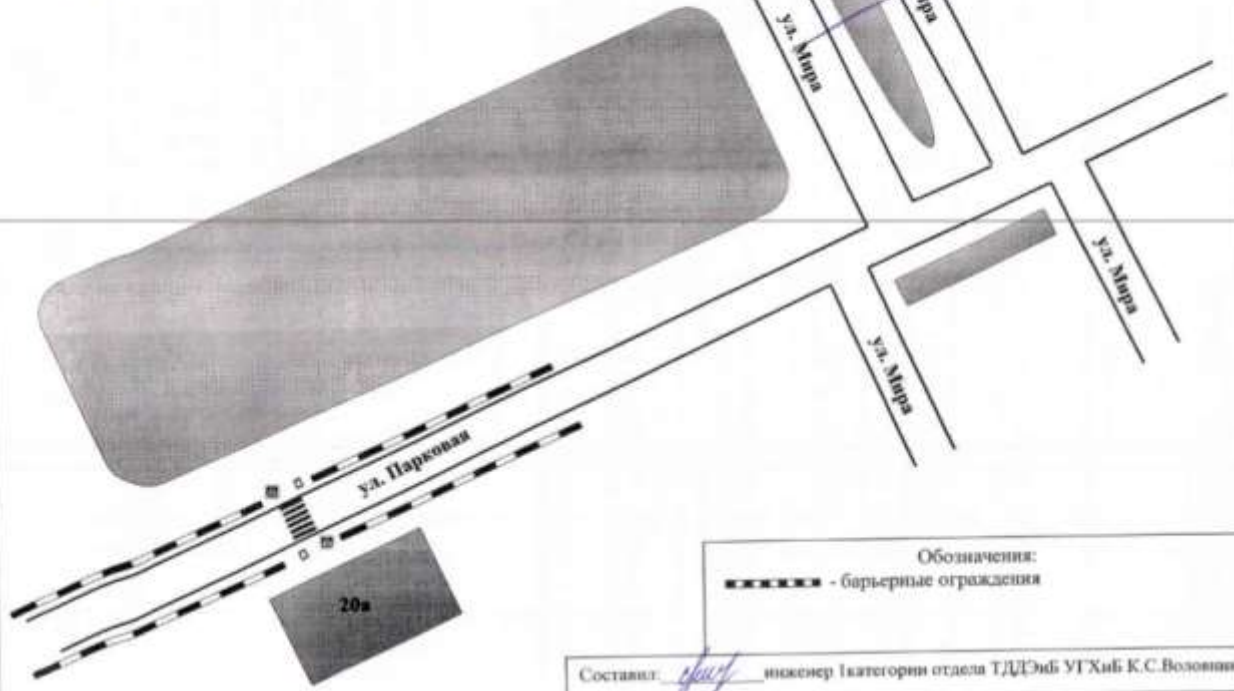
ПОСЛЕ



13. отобразить пешеходные барьерные ограждения по ул. Парковая д.20 а, перекресток ул.Мира – ул.Ленинградская,

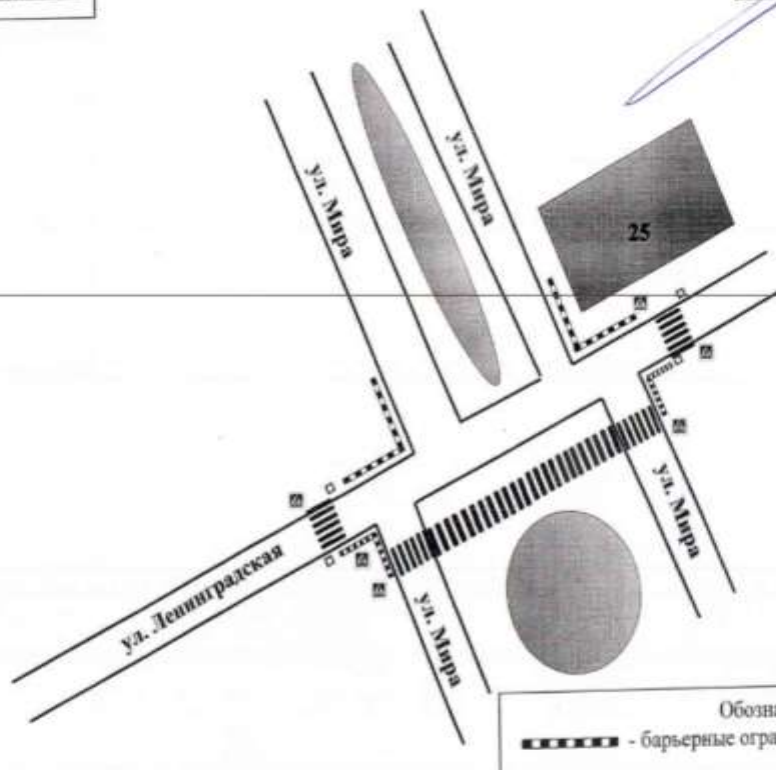
Согласовано
И.о. начальника УГХиБ
администрации МО ГО
«Воркута»
[Подпись] Д.А. Михальченко

Утверждаю
Заместитель руководителя по
вопросам жилищно-
коммунального хозяйства
И.А. Зиберт



Согласовано
И.о. начальника УГХиБ
администрации МО ГО
«Воркута»
[Подпись] Д.А. Михальченко

Утверждаю
Заместитель руководителя по
вопросам жилищно-
коммунального хозяйства
И.А. Зиберт

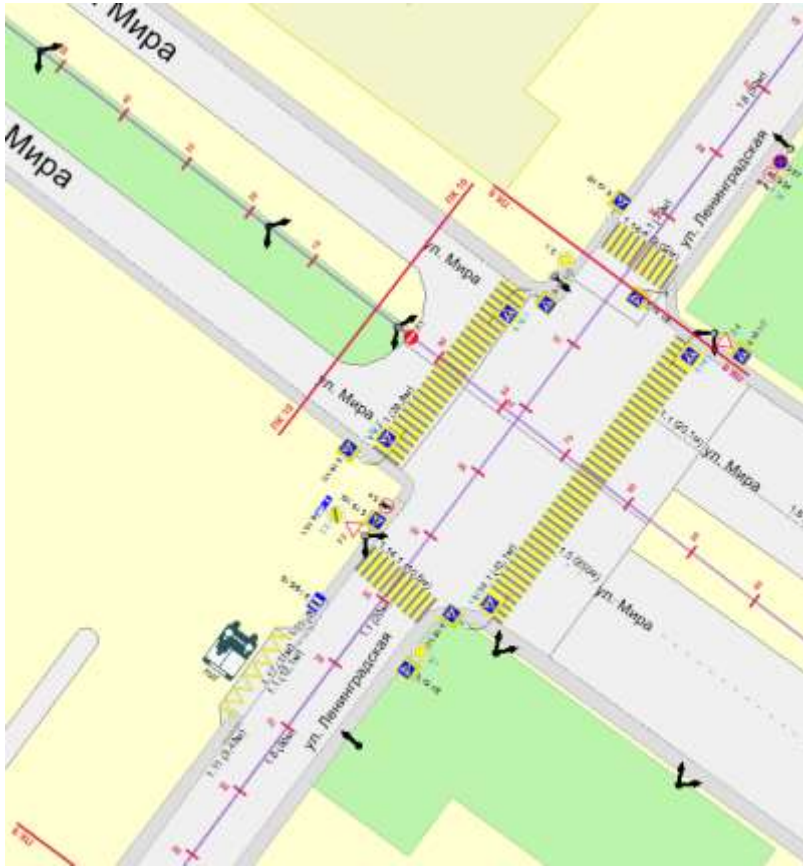




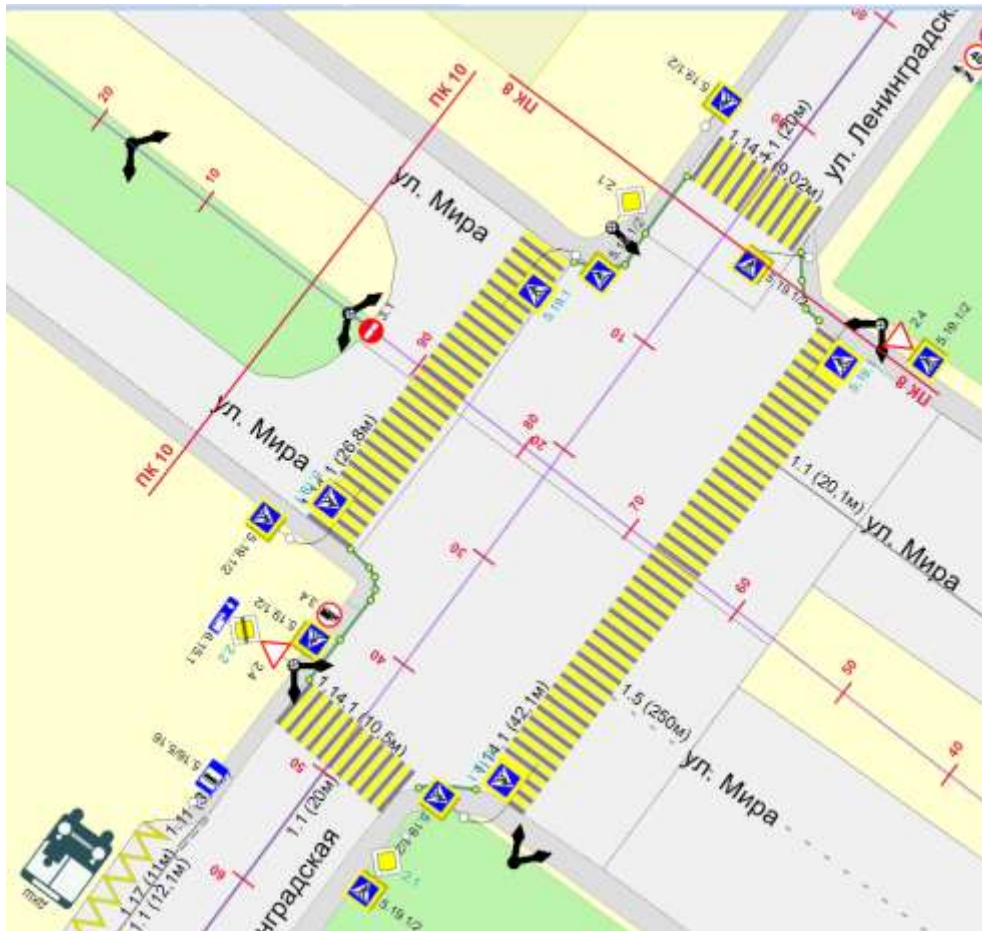
1) ПОСЛЕ



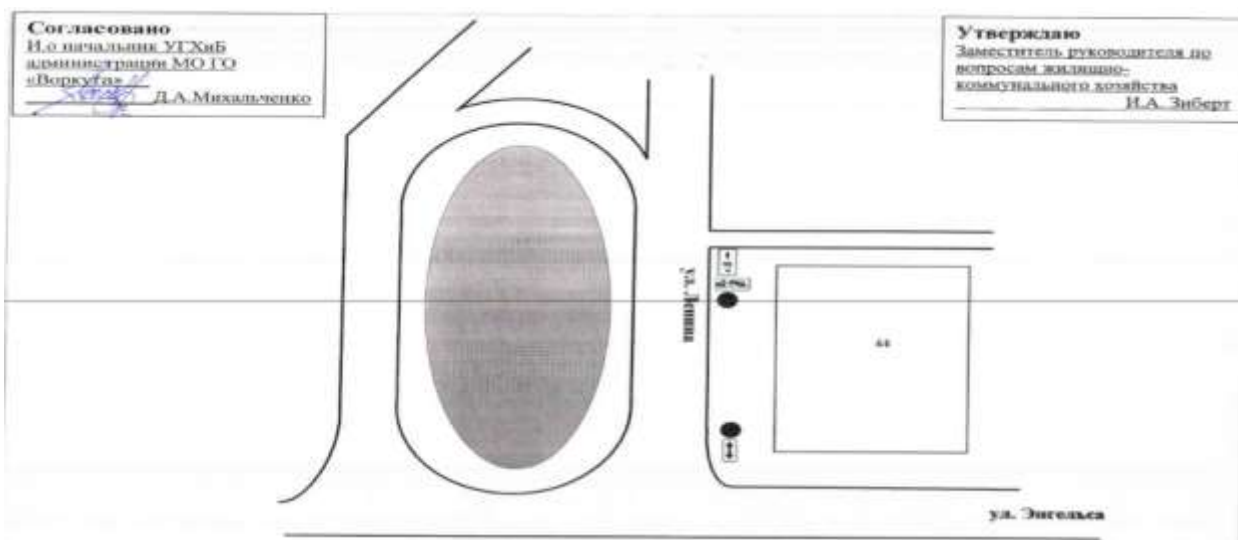
2) ДО



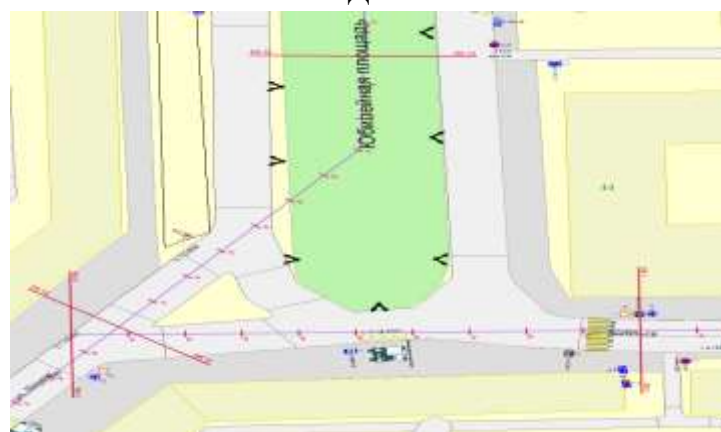
2) ПОСЛЕ



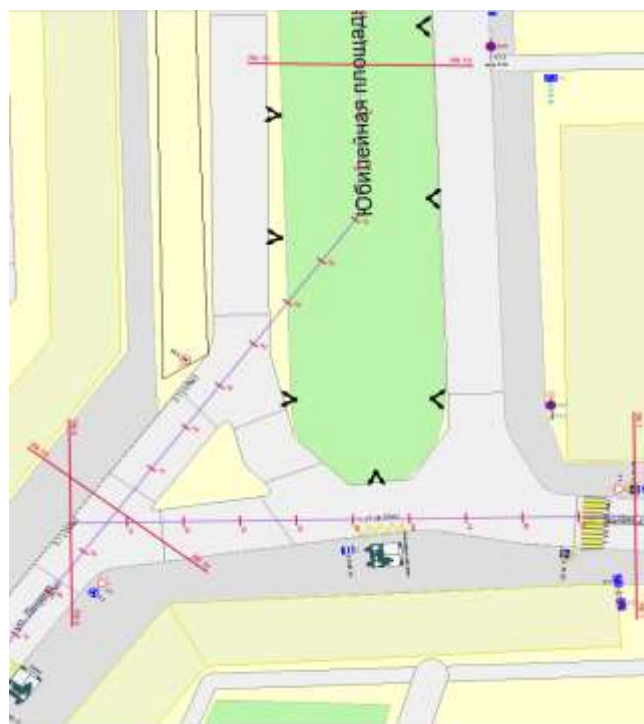
14. ул.Ленина д.44 дорожный знак 3.28 «Стоянка запрещена», табличка 8.2.4 «Зона действия»;



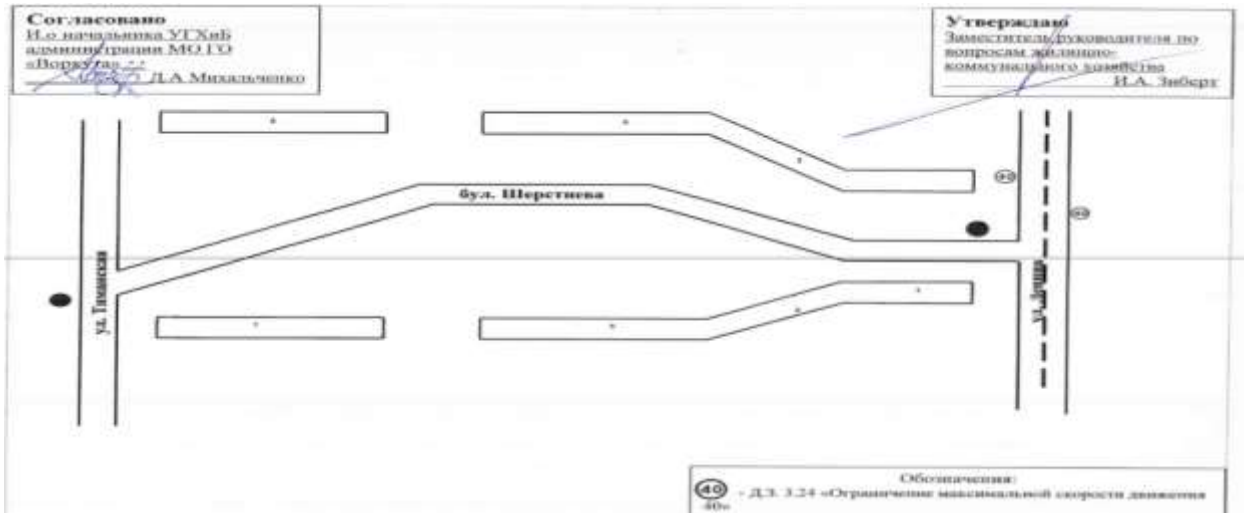
ДО



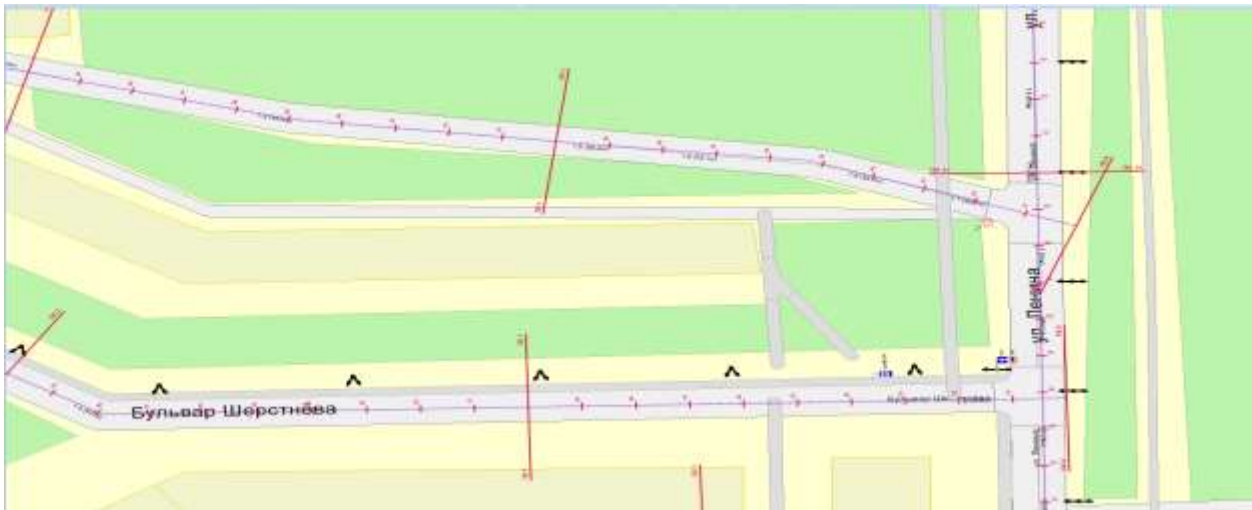
ПОСЛЕ



18. ул.Ленина в районе д.2 по ул.Б.Шерстнева дорожный знак 3.24 «Ограничение максимальной скорости движения 40»;



ДО



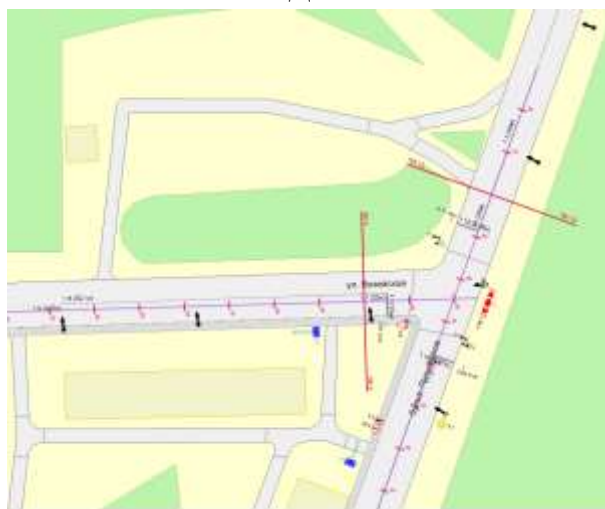
ПОСЛЕ



19. Б.Пищевиков (в районе бывшей АЗС) дорожные знаки 2.1 «Главная дорога»(направление движения от ул.Тиманская) и дорожный знак 3.20 «Обгон запрещен»(направление движения от ул.Возейская);



ДО

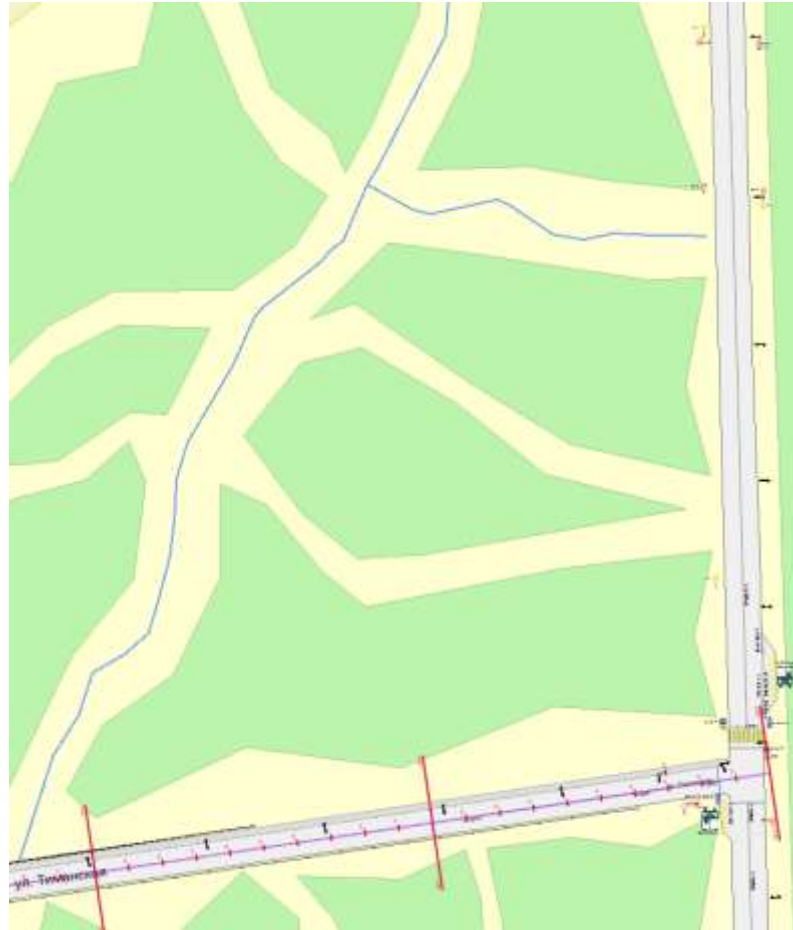


ПОСЛЕ

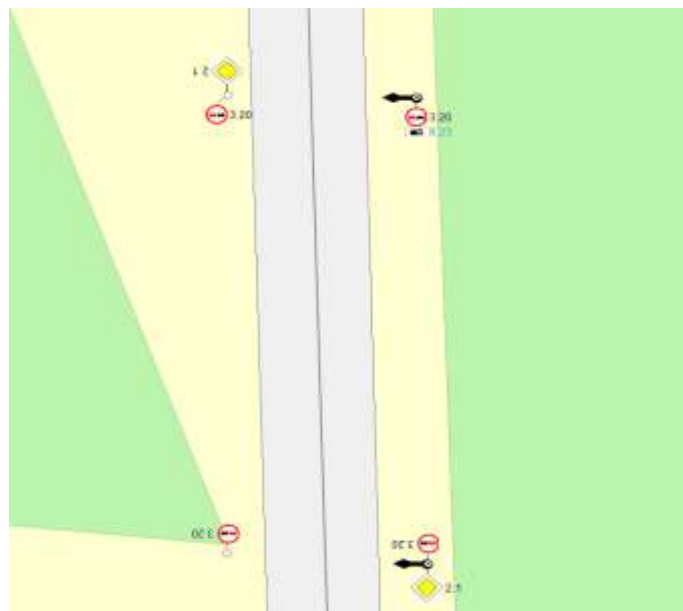


20. Ул.Б.Пищевиков в районе проезда к ж/д тупику №50 (на участке от ул.Тиманская до проезда к сангородку)дорожные знаки 2.1 «Главная дорога» (2 шт) и 3.20 «Обгон запрещен» (4 шт с двух сторон дороги);

---ДО



---ПОСЛЕ

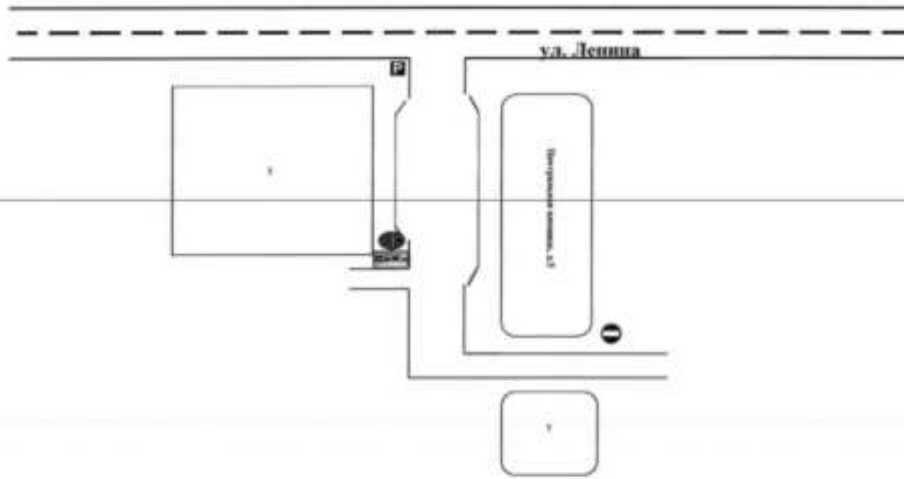


21. Центральная площадь, д. 5

22. Центральная площадь, д. 7

Согласовано
И.о. начальника УГХиБ
администрации МО ГО
«Воркута»
_____ Д.А. Михальченко

Утверждаю
Заместитель руководителя по
вопросам жилищно-
коммунального хозяйства
_____ И.А. Зиберт

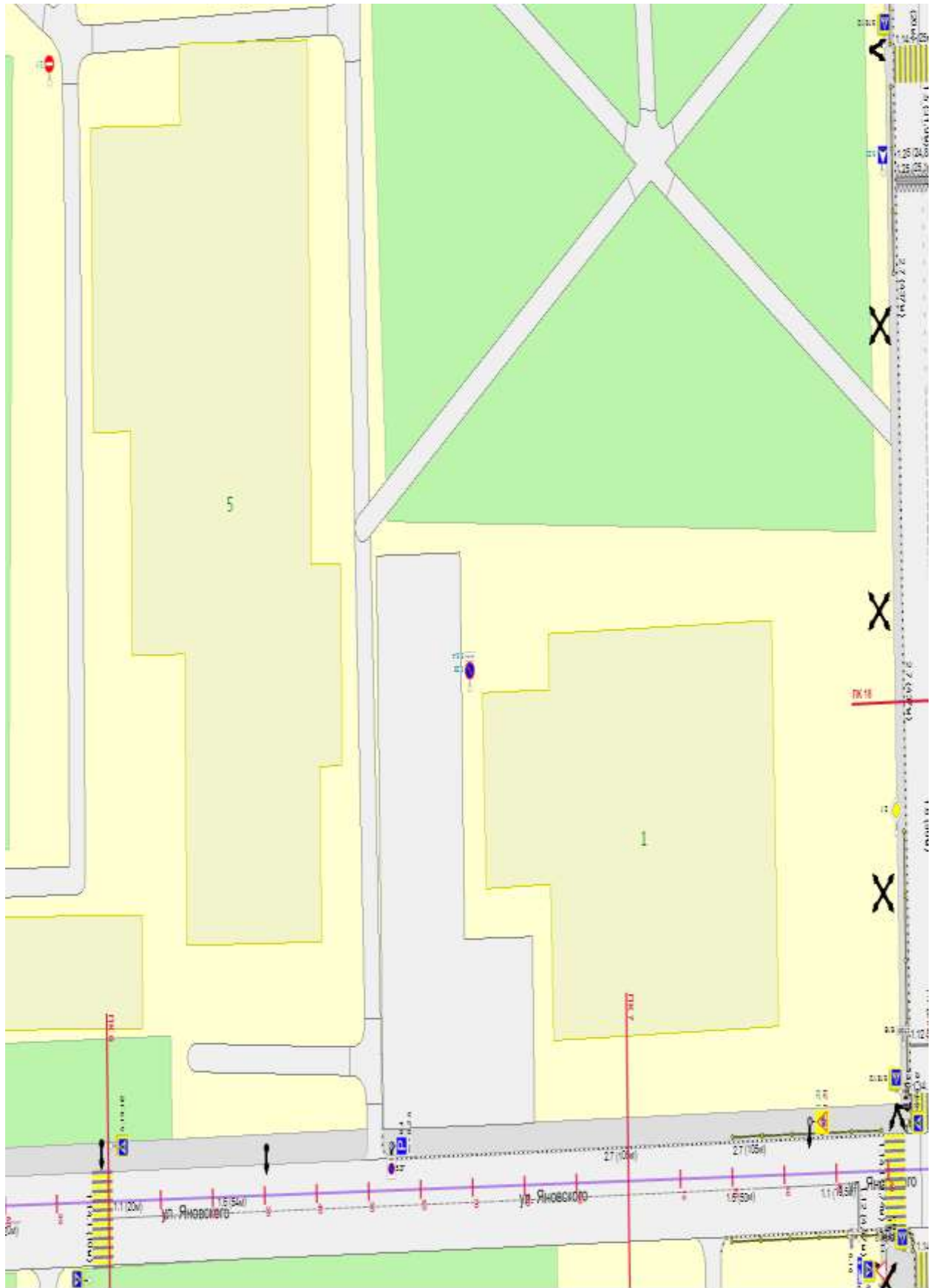


Обозначения:
- Д.3.3.1 «Объезд запрещен»
- Д.3.3.28 «Стоянка запрещена» и 8.5.3 «Въезд действует»
- Д.3.6.4 «Парковка»

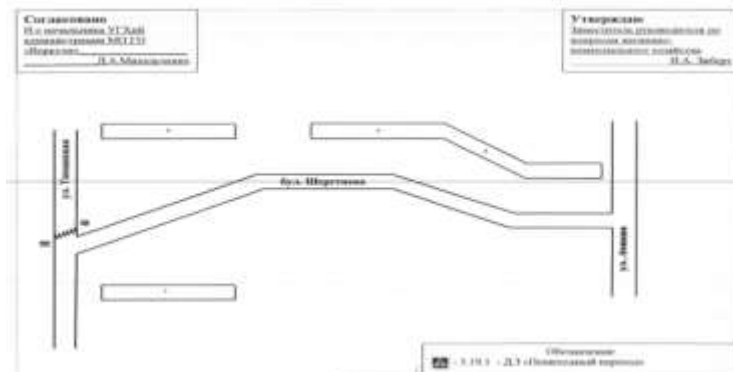
---ДО



ПОСЛЕ



23. Пересечение ул. Б.Шерстнева – ул. Тиманская



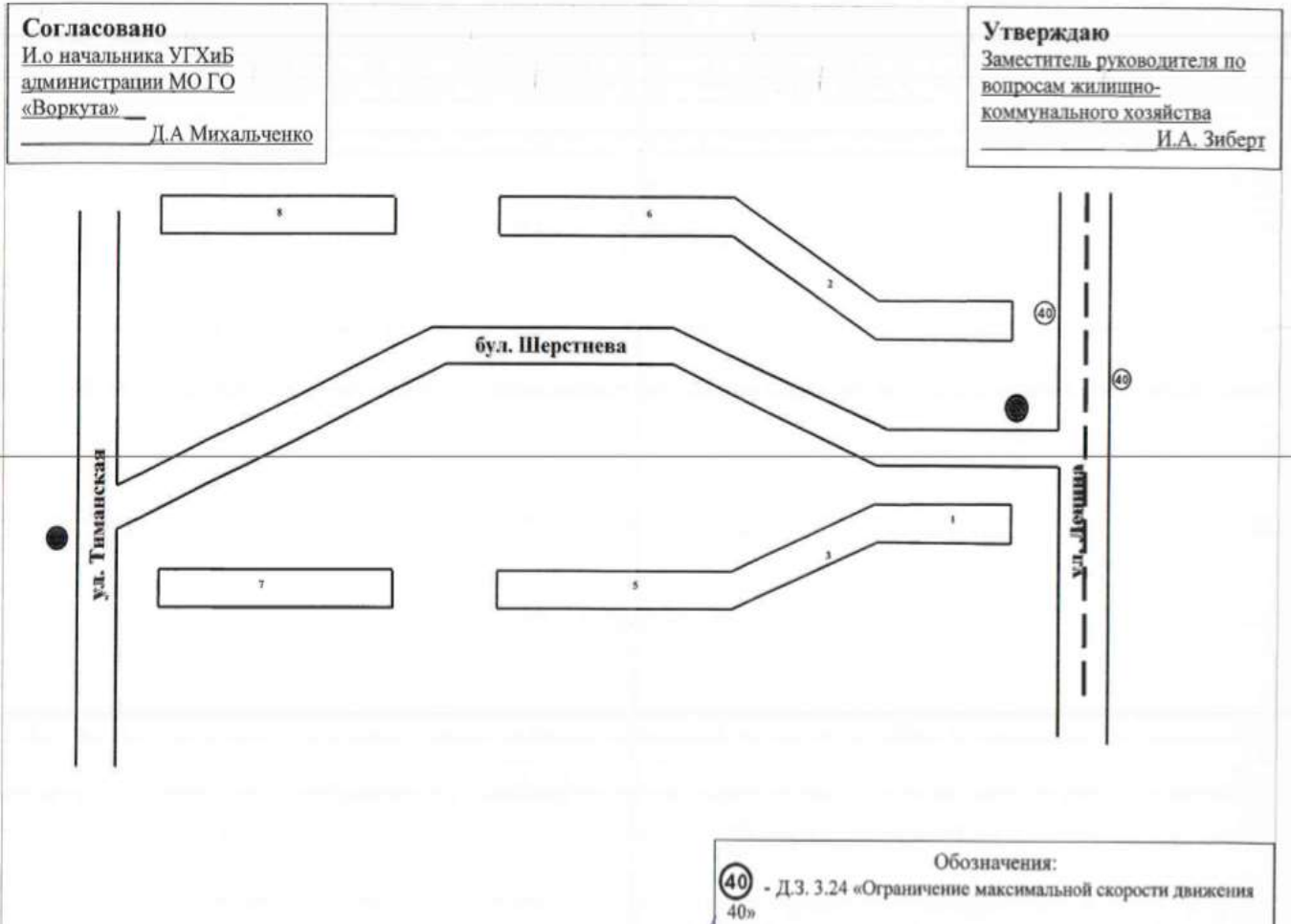
ДО



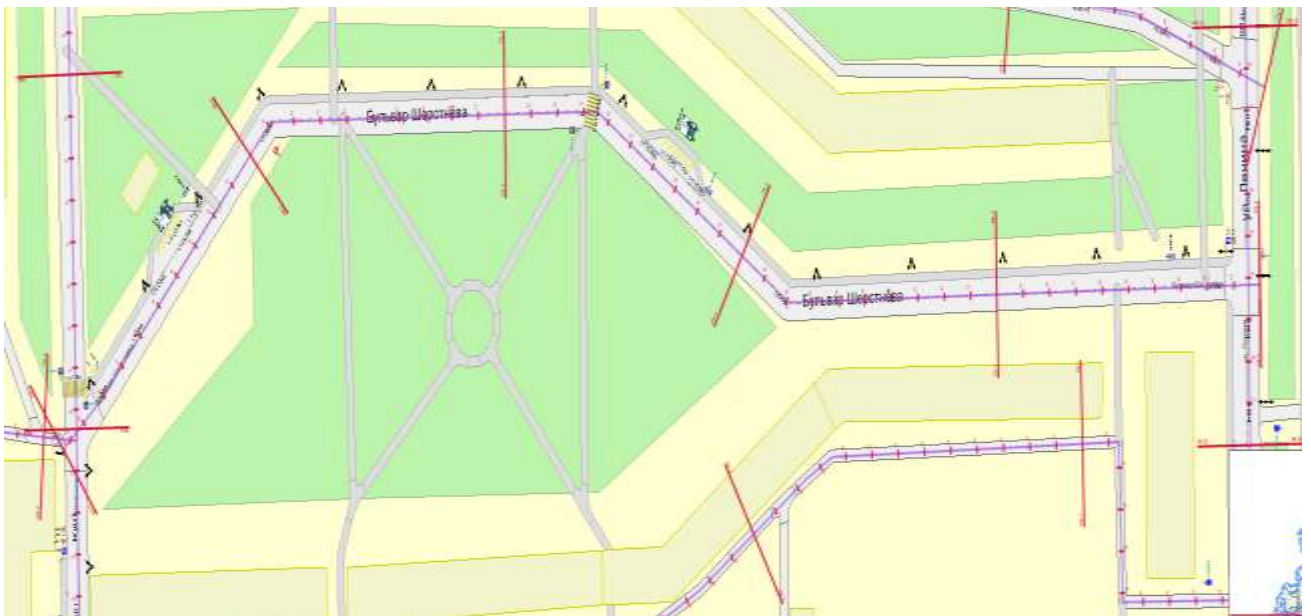
ПОСЛЕ



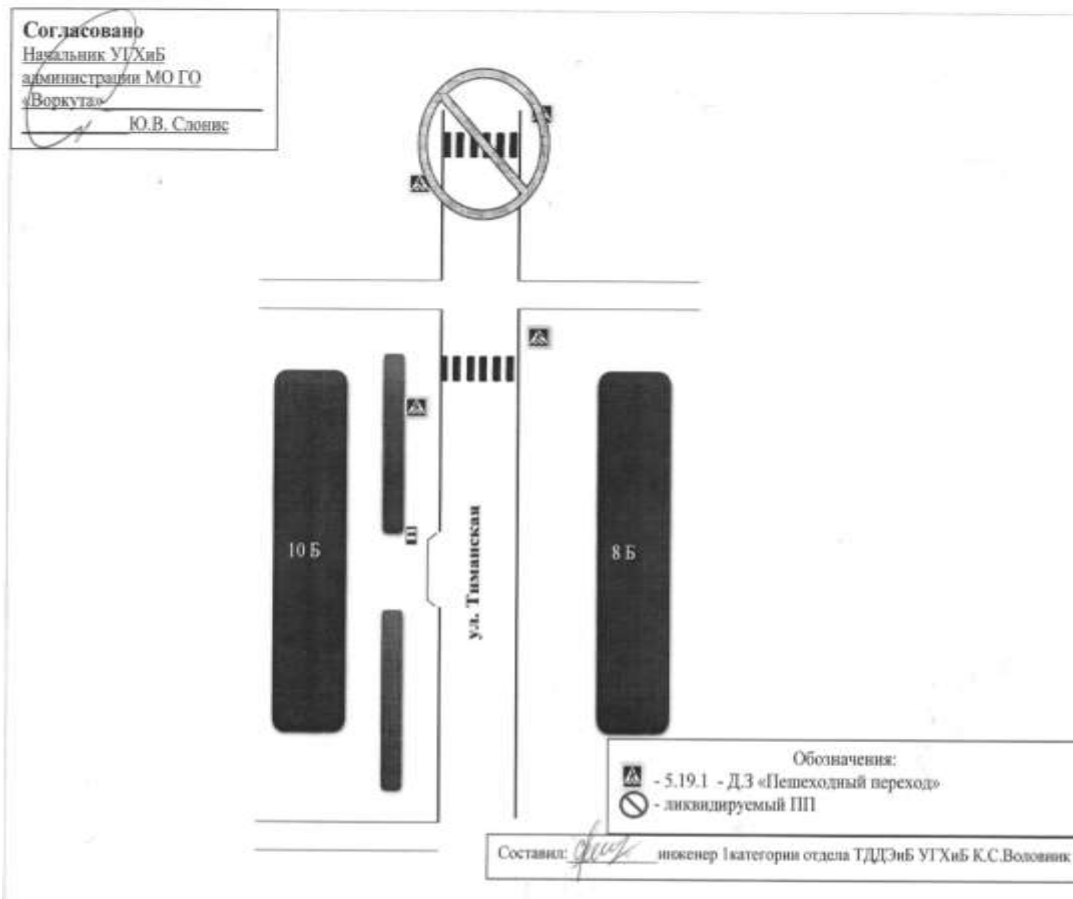
24. ул. Б.Шерстнева знак 3.28 «Стоянка запрещена» (от ул. Ленина до ул. Тиманская)

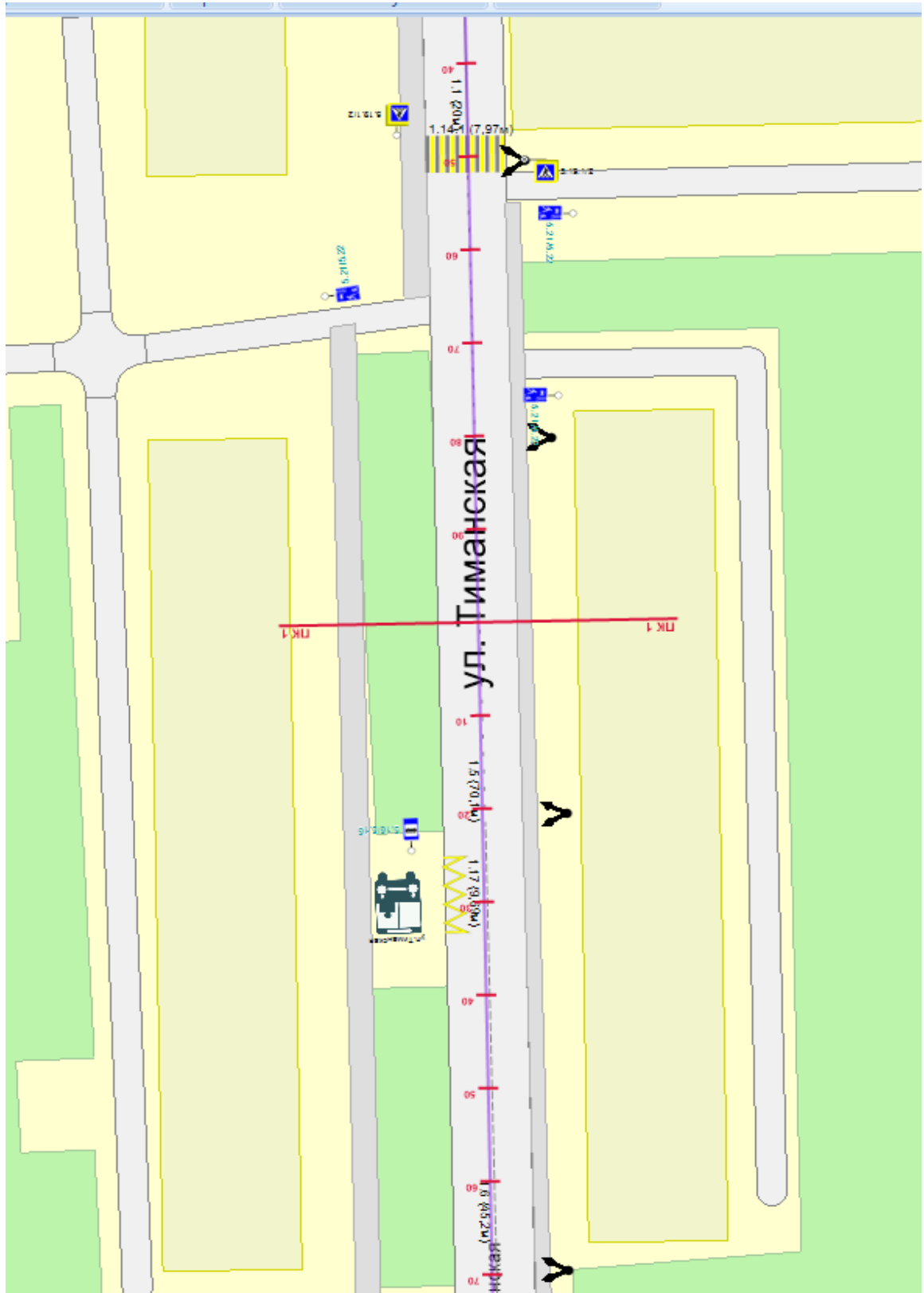


ДО

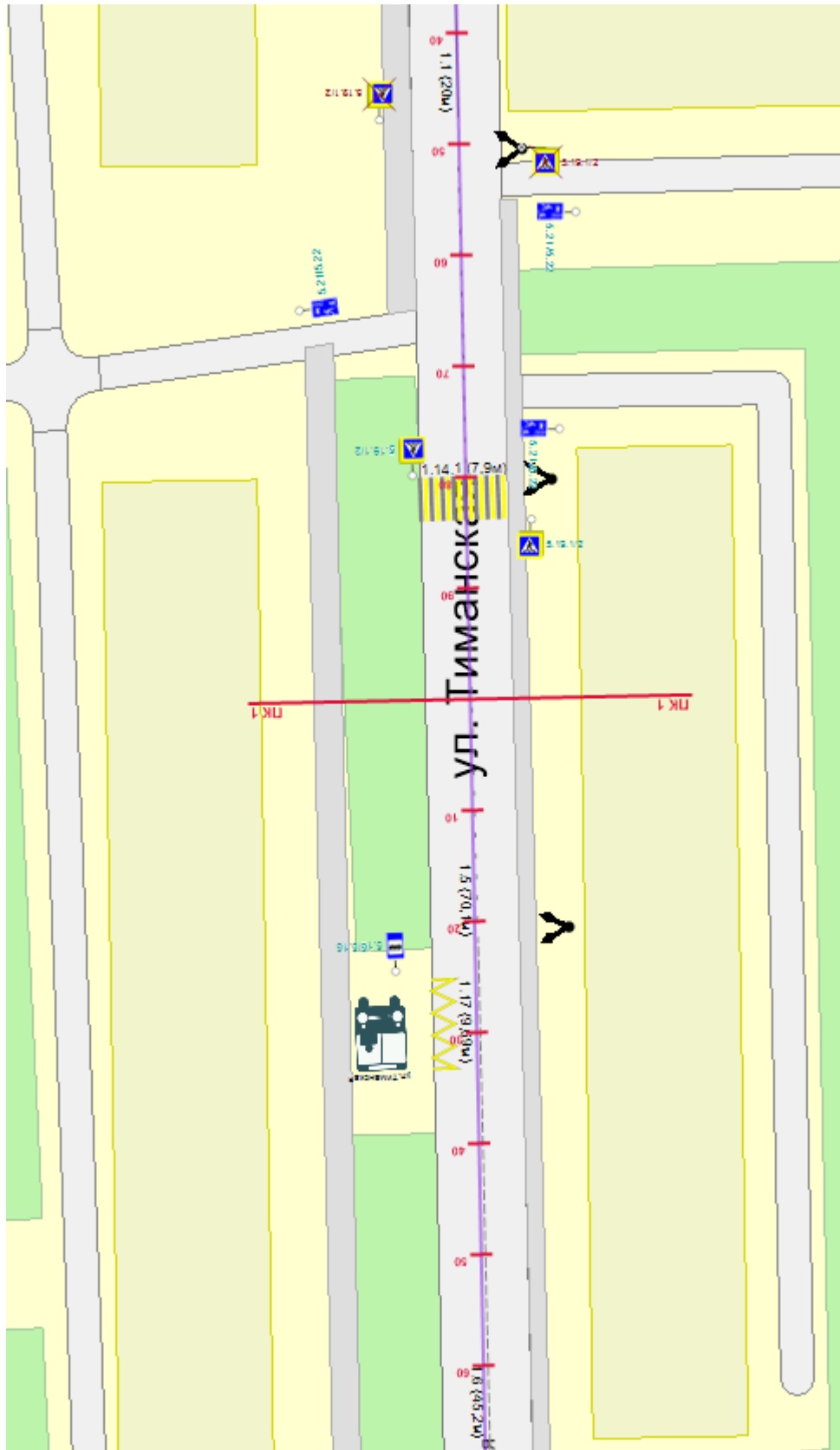


1) Нанести пешеходный переход от ул. Тиманская в районе д.8Б, д. 10Б, нанести горизонтальную разметку пешеходный переход 1.14.1 и дорожные знаки 5.19.1 (2)

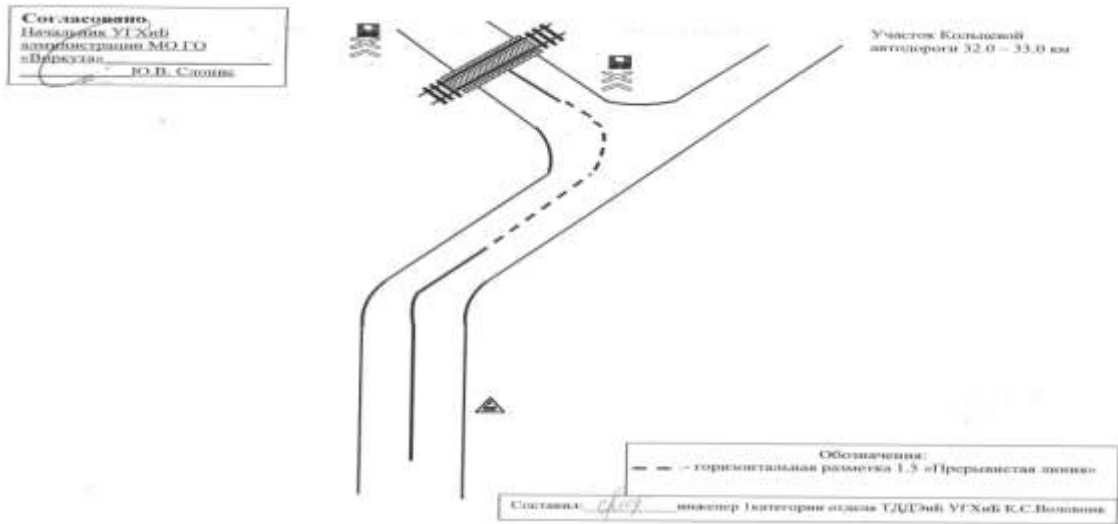




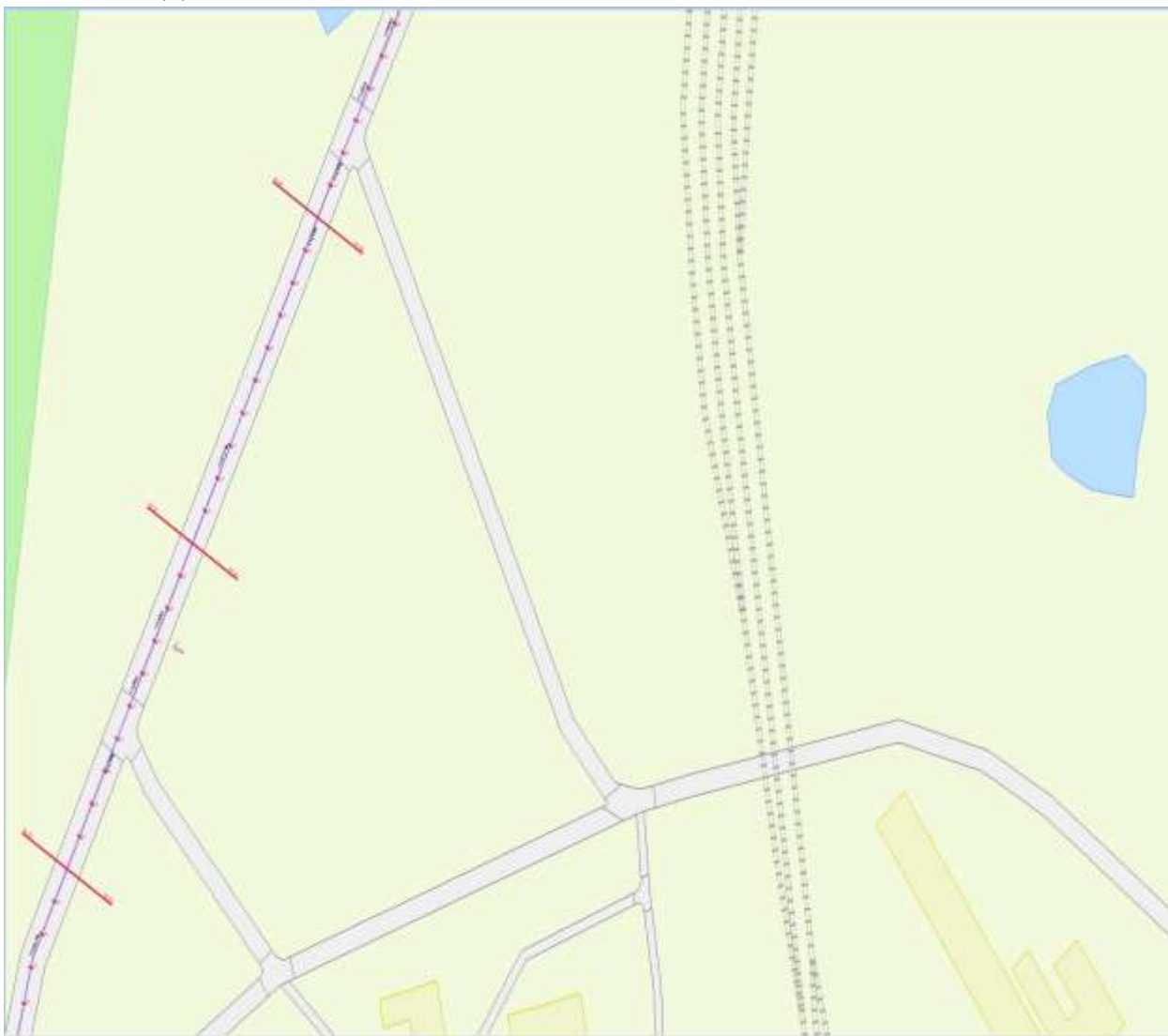
ПОСЛЕ



2) Нанести горизонтальную прерывистую разметку на участке 32-33 км Кольцевой дороги в Западном направлении в районе ж\д переезда №26 с пгт. Воргашор на шахту Комсомольская



ДО



ПОСЛЕ

